

АДМИНИСТРАЦИЯ ЛОСЕВСКОГО СЕЛЬСКОГО ПОСЕЛЕНИЯ
ПАВЛОВСКОГО МУНИЦИПАЛЬНОГО РАЙОНА
ВОРОНЕЖСКОЙ ОБЛАСТИ

ПОСТАНОВЛЕНИЕ

от 12.07.2013 г. №71

с. Лосево

Об определении границ территорий, прилегающих к некоторым организациям и объектам, на которых не допускается розничная продажа алкогольной продукции на территории Лосевского сельского поселения

В соответствии с пунктом 2 и пунктом 4 статьи 16 Федерального закона от 22.11.1995 № 171-ФЗ "О государственном регулировании производства и оборота этилового спирта, алкогольной и спиртосодержащей продукции и об ограничении потребления (распития) алкогольной продукции", постановлением Правительства Российской Федерации от 27.12.2012 № 1425 «Об определении органами государственной власти субъектов Российской Федерации мест массового скопления граждан и мест нахождения источников повышенной опасности, в которых не допускается розничная продажа алкогольной продукции, а также определении органами местного самоуправления границ прилегающих территорий, на которых не допускается розничная продажа алкогольной продукции», законом Воронежской области от 28.12.2005 № 88-ОЗ «О государственном регулировании отдельных правоотношений в сфере производства и оборота этилового спирта, алкогольной и спиртосодержащей продукции на территории Воронежской области», постановлением администрации Воронежской области от 17.02.2006 № 105 «О порядке определения в городских и сельских поселениях прилегающих к местам массового скопления граждан и местам нахождения источников повышенной опасности территорий, на которых не допускается розничная продажа алкогольной продукции», администрация Лосевского сельского поселения

ПОСТАНОВЛЯЕТ:

1. Определить перечень организаций и объектов, на прилегающих территориях к которым не допускается розничная продажа алкогольной продукции на территории Лосевского сельского поселения, согласно приложению № 1.

2. Установить, что к прилегающей территории относится территория, прилегающая к организациям и объектам, указанным в приложении № 1, включая обособленную территорию (при наличии таковой), то есть территорию, границы которой обозначены ограждением (объектами искусственного происхождения), прилегающую к зданию (строению, сооружению), в котором расположены указанные организации и (или) объекты, а также территория, определяемая с учетом конкретных особенностей местности и застройки, примыкающую к границам обособленной территории либо непосредственно к зданию (строению, сооружению), в котором расположены указанные организации и (или) объекты (дополнительная территория).

3. Способ расчета расстояния от организаций и объектов, указанных в приложении № 1 до границ прилегающих территорий определяется по радиусу (кратчайшее расстояние по прямой) от входа для посетителей на обособленную территорию (при наличии таковой) или от входа для посетителей в здание (строение, сооружение), в котором расположены организации и (или) объекты, указанные в приложении № 1 (при отсутствии обособленной территории).

При наличии нескольких входов для посетителей расчет проводится по радиусу от каждого входа с последующим объединением установленных прилегающих территорий.

4. Установить, что минимальное расстояние от организаций и (или) объектов, указанных в приложении № 1 до границ прилегающих территорий составляет 50 метров.

5. Утвердить схемы границ прилегающих территорий к организациям и (или) объектам, на которых не допускается розничная продажа алкогольной продукции, согласно приложению № 2.

6. Признать утратившим силу постановление администрации Лосевского сельского поселения от 14.09.2012 г. №77 «Об определении территорий, прилегающих к местам массового скопления граждан и местам нахождения источников повышенной опасности, на которых не допускается розничная продажа алкогольной продукции»

7. Настоящее постановление вступает в силу с момента официального опубликования в Павловском муниципальном вестнике.

8. Контроль за исполнением настоящего постановления оставляю за собой.

Глава Лосевского сельского
поселения



А. Р. Бугаёв

Приложение №1 к постановлению администрации Лосевского сельского поселения Павловского муниципального района Воронежской области от 12.07.2013 г. №71

Перечень организаций и объектов, на прилегающих территориях к которым не допускается розничная продажа алкогольной продукции на территории Лосевского сельского поселения

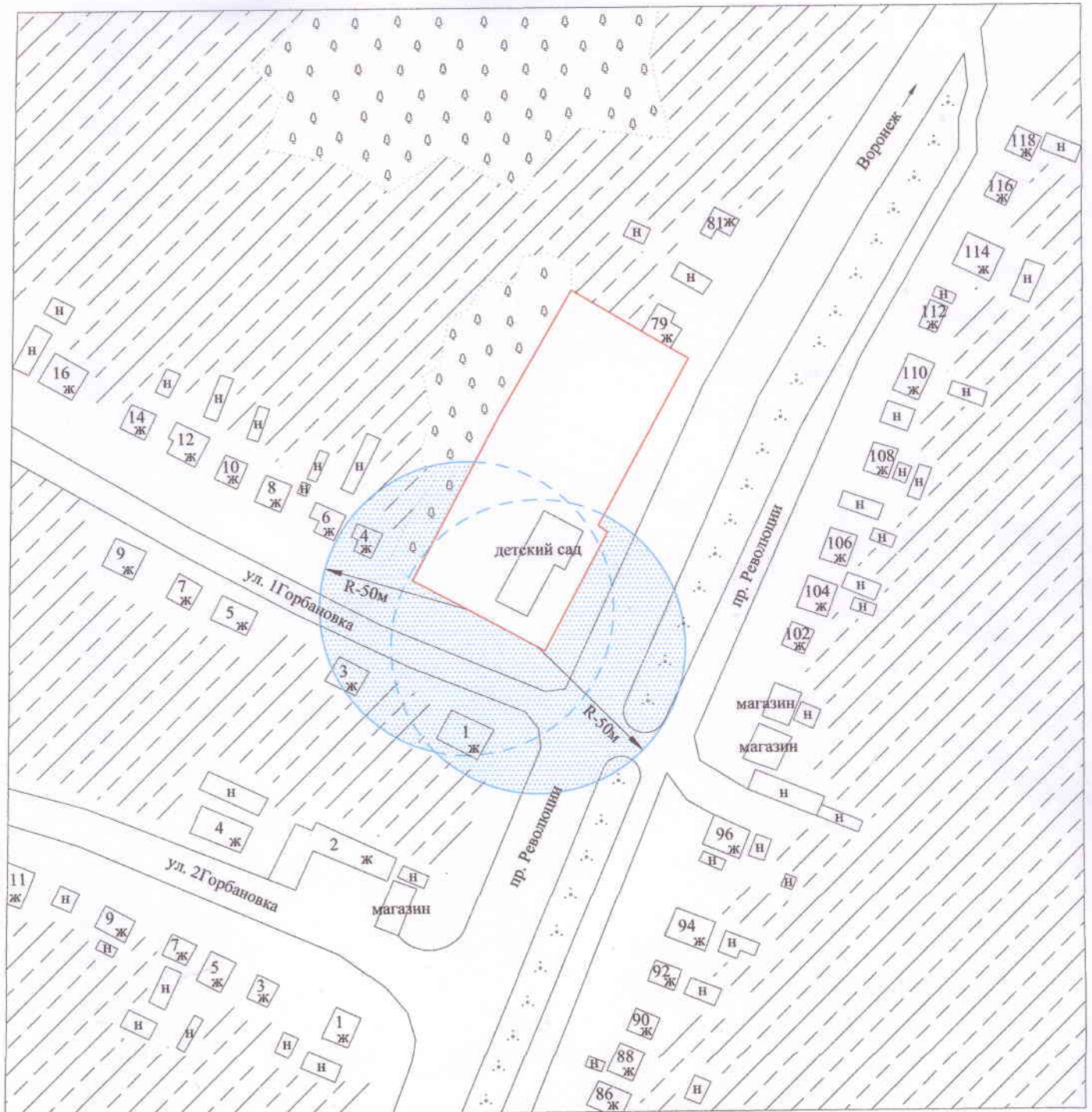
№ п/п	Наименование учреждения, организации	Адрес местонахождения
1. Детские организации		
1	Муниципальное казенное дошкольное образовательное учреждение Лосевский детский сад №1	396432, Воронежская область, Павловский район, село Лосево, пр. Революции, 77
2	Муниципальное казенное дошкольное образовательное учреждение Лосевский детский сад №2	396431, Воронежская область, Павловский район, село Лосево, ул. Кузнечная, 7а
2. Образовательные организации		
3	Муниципальное казенное образовательное учреждение Лосевская средняя общеобразовательная школа №2	396431, Воронежская область, Павловский район, село Лосево, ул. Буденного, 46
4	Муниципальное бюджетное образовательное учреждение Лосевская средняя общеобразовательная школа №1	396432, Воронежская область, Павловский район, село Лосево, пл. Первомайская, 10а
3. Медицинские организации		
5	Муниципальное бюджетное учреждение здравоохранения Павловская ЦРБ Лосевская участковая больница	396431, Воронежская область, Павловский район, село Лосево, ул. Буденного, 21б, 396432, Воронежская область, Павловский район, село Лосево, ул. В-Таганка, 37

Глава Лосевского сельского поселения



А. Р. Бугаёв

Схема границ прилегающей территории к детскому саду,
на которой не допускается продажа алкогольной продукции
Воронежская область, Павловский район, с. Лосево, пр. Революции, 77
Масштаб 1:2000



Условные обозначения:




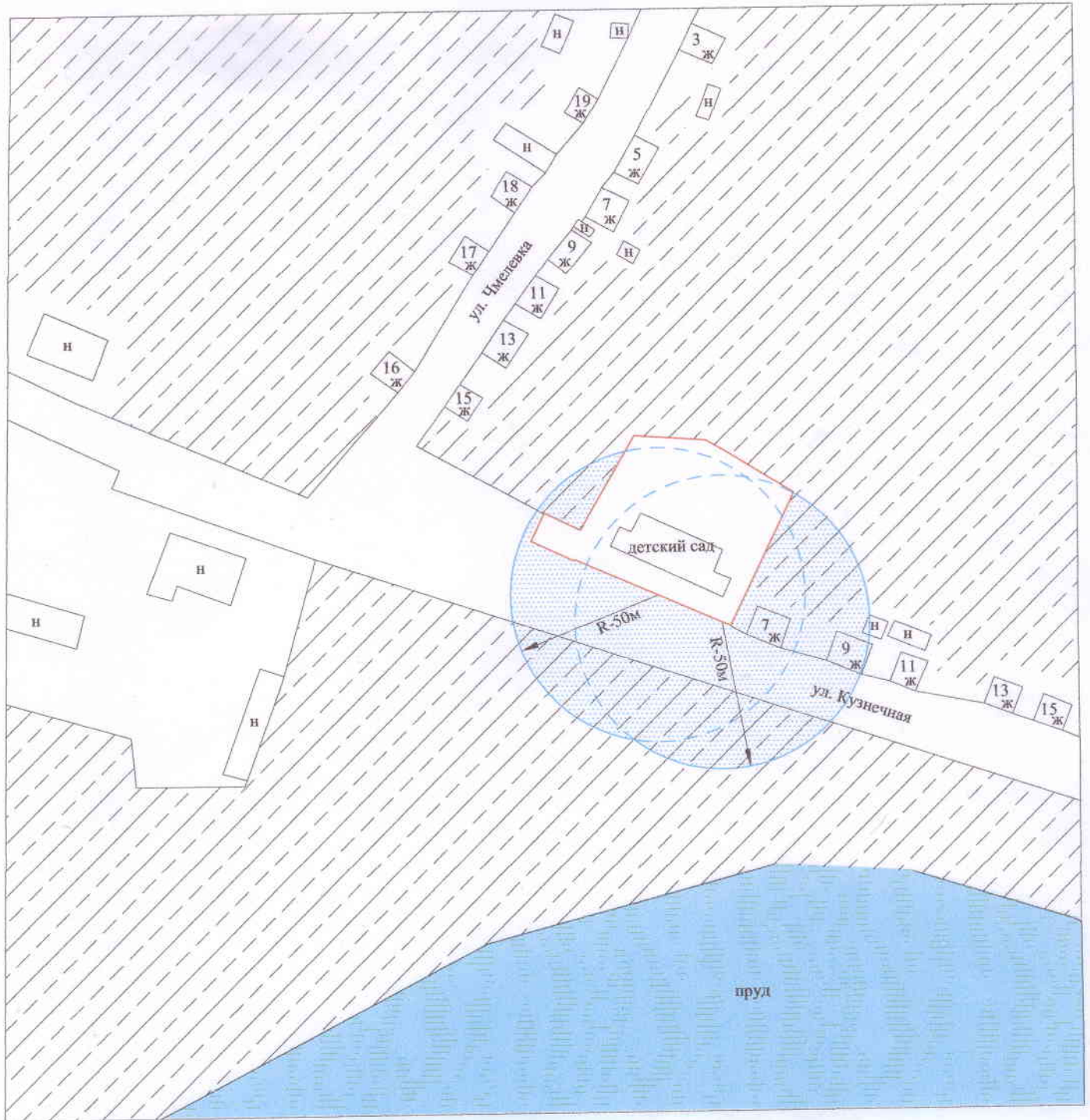
-  граница земельного участка
-  граница прилегающей территории
(окружность радиусом 50 м от входа на обособленную территорию)
-  прилегающая территория

Схема границ прилегающей территории к детскому саду,
на которой не допускается продажа алкогольной продукции
Воронежская область, Павловский район, с. Лосево, ул. Кузнечная, 7а
Масштаб 1:2000



Условные обозначения:




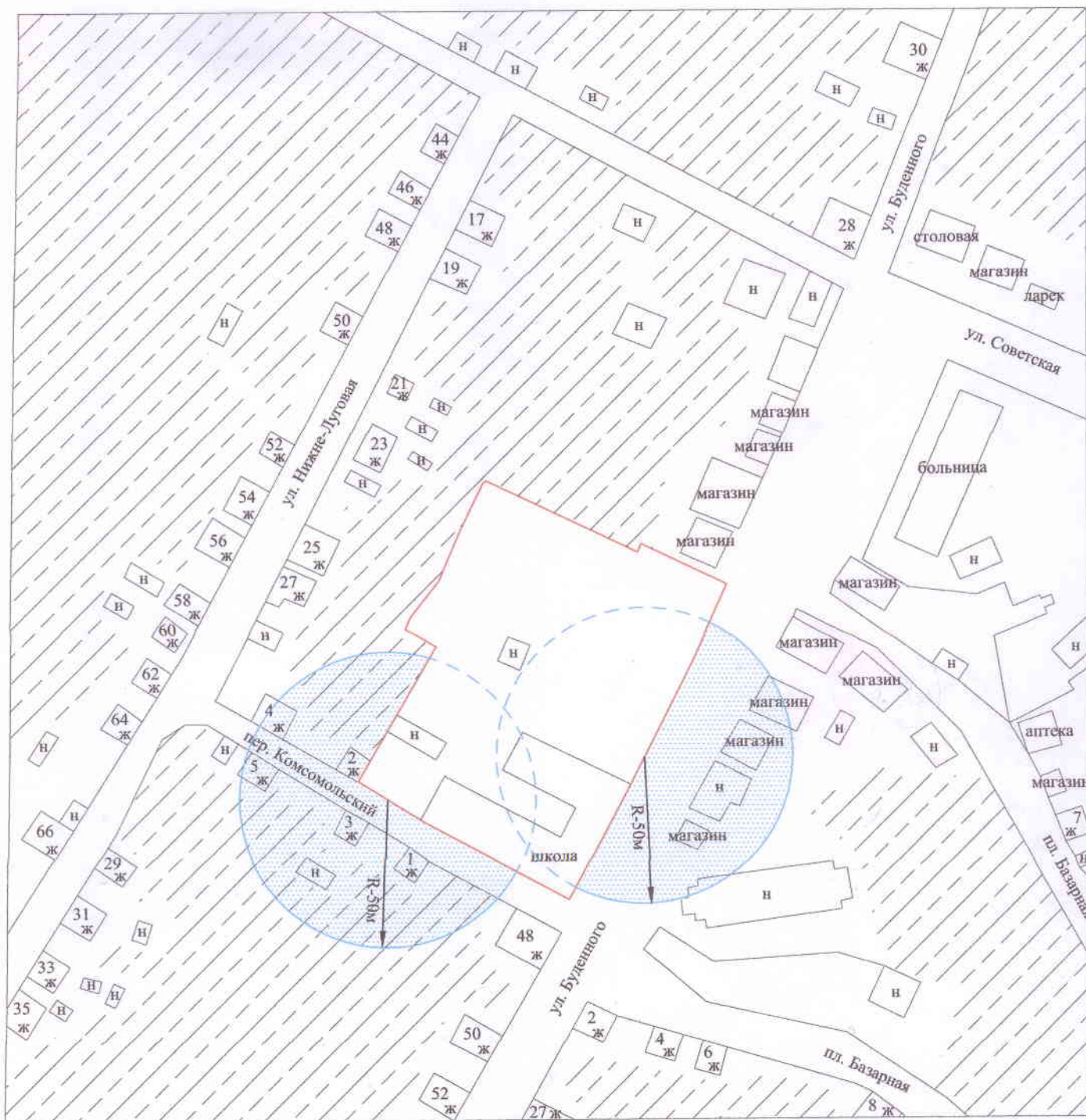
-  граница земельного участка
-  граница прилегающей территории
(окружность радиусом 50 м от входа на обособленную территорию)
-  прилегающая территория

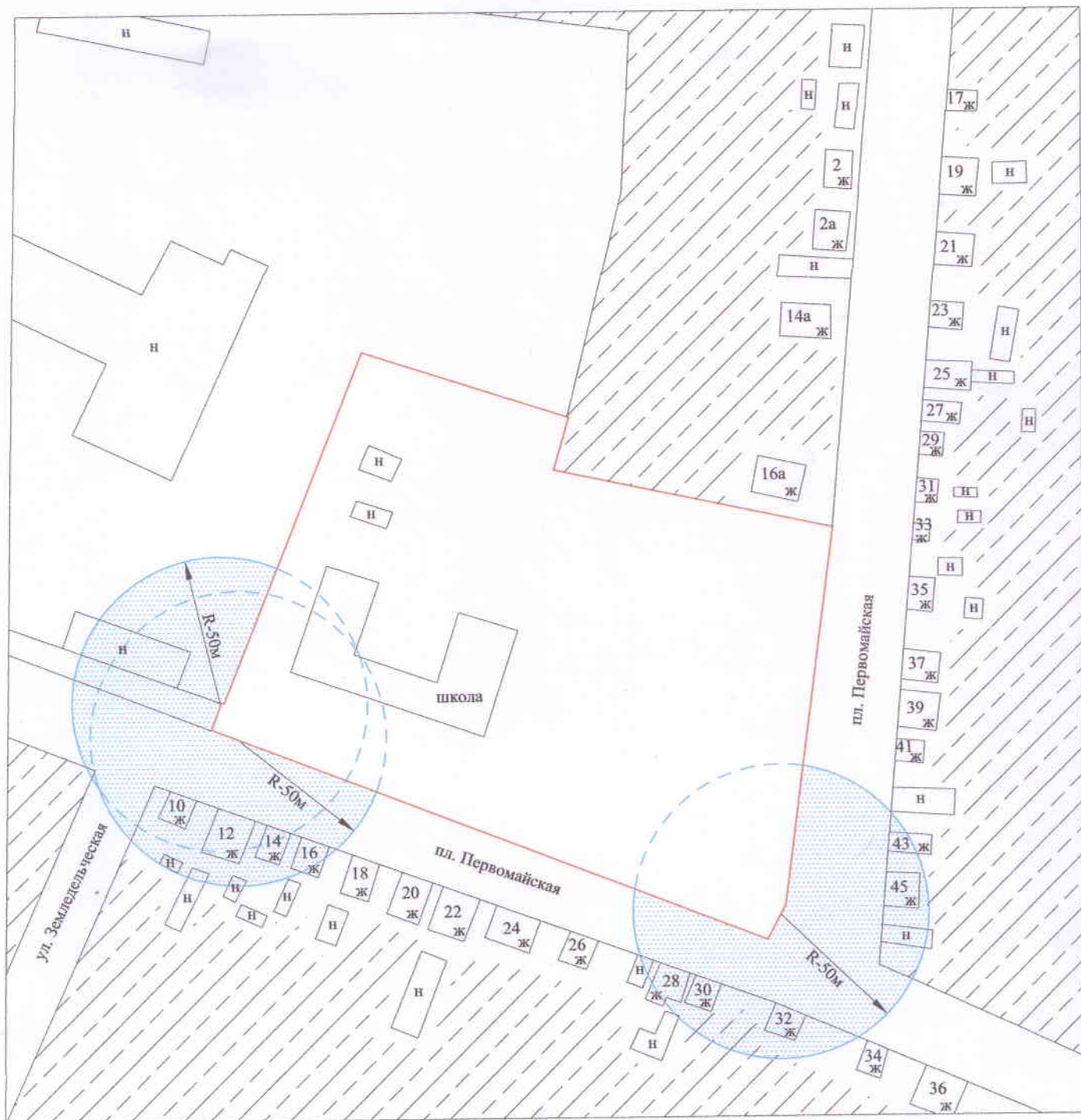
Схема границ прилегающей территории к школе,
 на которой не допускается продажа алкогольной продукции
 Воронежская область, Павловский район, с. Лосево, ул. Буденного, 46
 Масштаб 1:2000



Условные обозначения:

- граница земельного участка
- граница прилегающей территории
(окружность радиусом 50 м от входа на обособленную территорию)
- прилегающая территория

Схема границ прилегающей территории к школе,
на которой не допускается продажа алкогольной продукции
Воронежская область, Павловский район, с. Лосево, пл. Первомайская, 10а
Масштаб 1:2000



Условные обозначения:




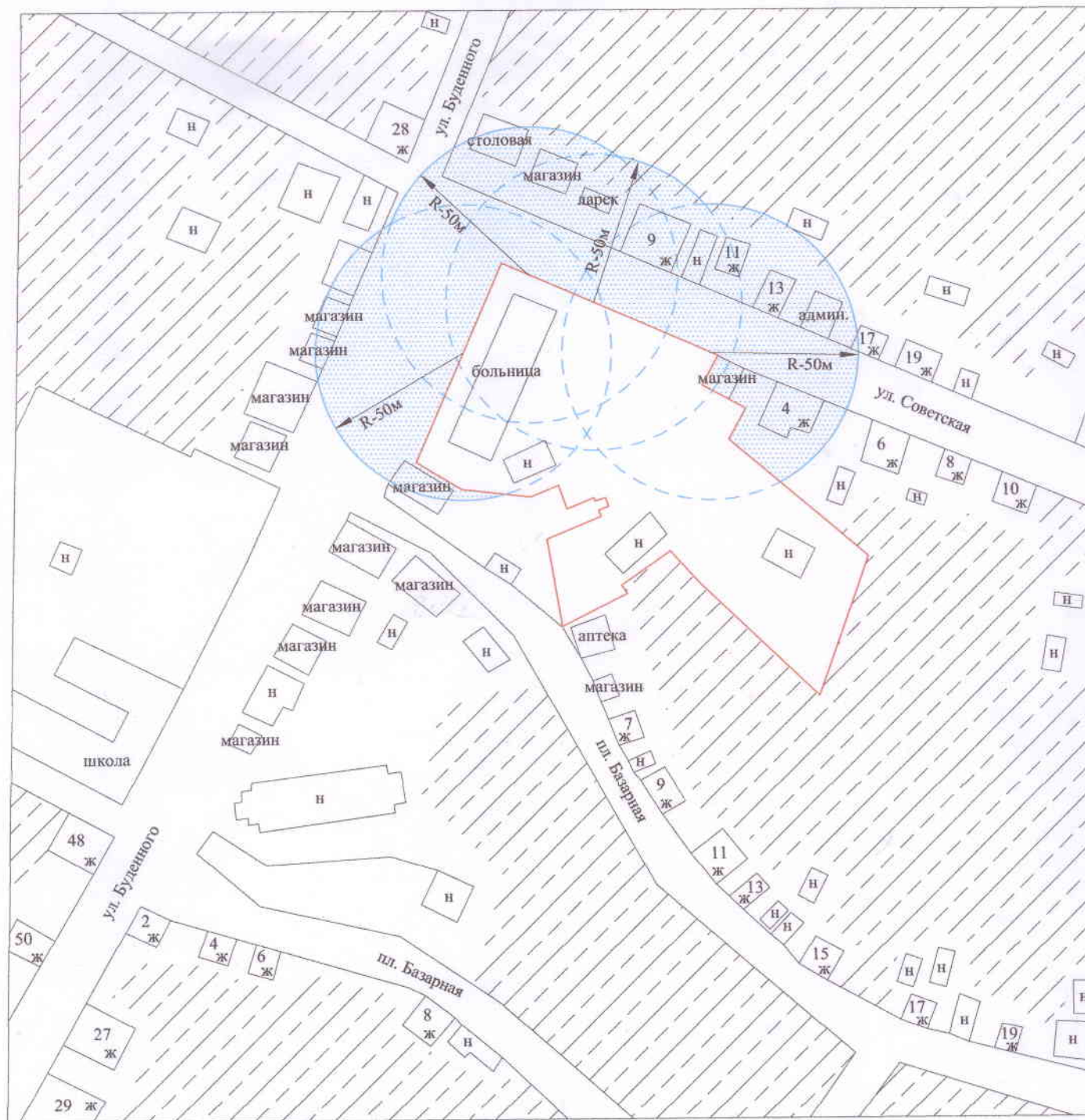
-  граница земельного участка
-  граница прилегающей территории
(окружность радиусом 50 м от входа на обособленную территорию)
-  прилегающая территория

Схема границ прилегающей территории к участковой больнице,
на которой не допускается продажа алкогольной продукции
Воронежская область, Павловский район, с. Лосево, ул. Буденного, 216
Масштаб 1:2000



Условные обозначения:







-  граница земельного участка
-  граница прилегающей территории
(окружность радиусом 50 м от входа на обособленную территорию)
-  прилегающая территория

Схема границ прилегающей территории к участковой больнице,
на которой не допускается продажа алкогольной продукции
Воронежская область, Павловский район, с. Лосево, ул. В-Таганка, 37
Масштаб 1:2000



Условные обозначения:

-  граница земельного участка
-  граница прилегающей территории
(окружность радиусом 50 м от входа на обособленную территорию)
-  прилегающая территория