

# **ООО "РСО-Энерго"**

Заказчик: Филиал ПАО "МРСК Центра" - "Воронежэнерго"

## ***ПРОЕКТ ПЛАНИРОВКИ И ПРОЕКТ МЕЖЕВАНИЯ ТЕРРИТОРИИ РАЗМЕЩЕНИЯ ЛИНЕЙНОГО ОБЪЕКТА***

**Строительство ЛЭП 10 кВ для технологического  
присоединения электроосвещение автомобильной дороги  
и оборудование пункта взимания платы Государственная  
компания "Российские автомобильные дороги" на  
территории Лосевского сельского поселения Павловского  
муниципального района Воронежской области**

## **ПРОЕКТ МЕЖЕВАНИЯ ТЕРРИТОРИИ**

### **Том 3**

# ООО "РСО-Энерго"

Регистрационный номер 538 от 08.07.2014 г. в государственном реестре  
саморегулируемой организации Ассоциация проектных компаний  
"Межрегиональная ассоциация проектировщиков" СРО-П-159-06082010

Заказчик: Филиал ПАО "МРСК Центра" - "Воронежэнерго"

## ***ПРОЕКТ ПЛАНИРОВКИ И ПРОЕКТ МЕЖЕВАНИЯ ТЕРРИТОРИИ РАЗМЕЩЕНИЯ ЛИНЕЙНОГО ОБЪЕКТА***

**Строительство ЛЭП 10 кВ для технологического  
присоединения электроосвещение автомобильной дороги  
и оборудование пункта взимания платы Государственная  
компания "Российские автомобильные дороги" на  
территории Лосевского сельского поселения Павловского  
муниципального района Воронежской области**

## **ПРОЕКТ МЕЖЕВАНИЯ ТЕРРИТОРИИ**

### **Том 3**

Генеральный директор



С.В. Крутских

2019

Проект межевания территории размещения линейного объекта  
«Строительство ЛЭП 10 кВ для технологического присоединения  
электроосвещение автомобильной дороги и оборудование пункта взимания  
платы Государственная компания «Российские автомобильные дороги» на  
территории Лосевского сельского поселения Павловского муниципального  
района Воронежской области утвержден

---

## Состав проекта

<b>ТОМ 3. ПРОЕКТ МЕЖЕВАНИЯ ТЕРРИТОРИИ</b>	<b>Стр.</b>
<b>Содержание</b>	<b>2</b>
<b>Состав проекта</b>	<b>3</b>
<b>Раздел 5. Проект межевания территории</b>	<b>4</b>
<u>Пояснительная записка:</u>	
1. Общая часть	5
1.1. Цели разработки проекта	6
1.2. Опорно-межевая сеть на территории проектирования	7
1.3. Рекомендации по порядку установления границ на местности	7
1.4. Структура территории, образуемая в результате межевания	7
2. Сведения о размещении линейного объекта на осваиваемой территории	8
3. Перечень и сведения о площади образуемых и изменяемых земельных участков на осваиваемой территории	8
4. Параметры проектируемых земельных участков	18
5. Основные технические характеристики воздушных линий	20
<u>Графическая часть:</u>	21
Чертеж межевания территории М 1:1000	
<b>Раздел 6. Материалы по обоснованию проекта межевания</b>	<b>29</b>
<u>Графическая часть:</u>	
Чертеж обоснования проекта межевания М 1:1000	30
<b>Приложения</b>	<b>37</b>
1. Постановление №___ от ____ 2019 года администрации Лосевского сельского поселения Павловского муниципального района Воронежской области о подготовке документации по планировке для размещения линейного объекта: Строительство ЛЭП 10 кВ для технологического присоединения электроосвещение автомобильной дороги и оборудование пункта взимания платы Государственная компания «Российские автомобильные дороги»	38
2. Выписки из единого государственного реестра недвижимости об объекте недвижимости (в электронной версии проекта)	40

### **Состав**

Наименование
<b>ТОМ 1. ПРОЕКТ ПЛАНИРОВКИ ТЕРРИТОРИИ.</b> <b>Основная часть (утверждаемая)</b> <b>Раздел 1.</b> Проект планировки территории. Графическая часть <b>Раздел 2.</b> Положение о размещении линейных объектов
<b>ТОМ 2. ПРОЕКТ ПЛАНИРОВКИ ТЕРРИТОРИИ.</b> <b>Материалы по обоснованию проекта планировки территории</b> <b>Раздел 3.</b> Материалы по обоснованию проекта планировки территории. Графическая часть <b>Раздел 4.</b> Материалы по обоснованию проекта планировки территории. Пояснительная записка
<b>ТОМ 3. ПРОЕКТ МЕЖЕВАНИЯ ТЕРРИТОРИИ</b> <b>Раздел 5.</b> Проект межевания территории. <b>Раздел 6.</b> Материалы по обоснованию проекта межевания территории.

### **ТОМ 3. ПРОЕКТ МЕЖЕВАНИЯ ТЕРРИТОРИИ**

#### **Раздел 5. Проект межевания территории**

##### **Пояснительная записка**

## **1. Общая часть**

Проект межевания территории для размещения линейного объекта «Строительство ЛЭП 10 кВ для технологического присоединения электроосвещение автомобильной дороги и оборудование пункта взимания платы Государственная компания «Российские автомобильные дороги» на территории Лосевского сельского поселения Павловского муниципального района Воронежской области» подготовлен на основании постановления №\_\_\_ от \_\_\_ \_\_\_\_\_ 2019 года администрации Лосевского сельского поселения Павловского муниципального района Воронежской области о подготовке документации по планировке для размещения линейного объекта и в соответствии с действующим законодательством в сфере градостроительства и архитектуры, нормативно-правовыми актами, методическими указаниями, принятыми в рамках действующего законодательства.

При разработке проекта были использованы:

- «Градостроительный кодекс Российской Федерации» от 29.12.2004 N 190-ФЗ (ред. от 02.08.2019) (с изм. и доп., вступ. в силу с 13.08.2019);
- Постановление Правительства Российской Федерации от 12.05.2017 г. №564 «Об утверждении Положения о составе и содержании проектов планировки территории, предусматривающих размещение одного или нескольких линейных объектов»;
- «Земельный кодекс Российской Федерации» от 25.10.2001 N 136-ФЗ (ред. от 03.07.2016) (с изм. и доп., вступ. в силу с 01.01.2017);
- СНиП 11-04-2003. Инструкция о порядке разработки, согласования, экспертизы и утверждения градостроительной документации;
- Свод правил СП 42.13330.2011 «СНиП 2.07.01-89\*. Градостроительство. Планировка и застройка городских и сельских поселений» (СНиП 2.07.01-89\* (утв. приказом Министерства регионального развития РФ от 28 декабря 2010 г. N 820).

Проектом предусматривается строительство ВЛ 10 кВ от существующей опоры 4 ВЛ-10-6 ПС Лосево до границ участка заявителя для электроснабжения пункта взимания платы.

Проектируемая ВЛ 10 кВ находится в Воронежской области в Лосевском сельском поселении Павловского муниципального района.

Настоящим проектом предусматривается использование диспетчерских наименований воздушных линий электропередачи (ВЛ). В таблице 1 приведены диспетчерские наименования воздушных линий электропередачи.

**Таблица 1 - Соответствие наименований воздушных линий электропередачи**

№ п/п	Диспетчерское наименование ВЛ
1	ВЛ-10-6 ПС Лосево

### **1.1. Цели разработки проекта**

Проект межевания территории разрабатывается в целях:

- определения местоположения границ, образуемых и изменяемых земельных участков необходимых для строительства.
- установления правового регулирования земельных участков.
- установления границ застроенных земельных участков и границ незастроенных земельных участков, оценка изъятия земельных участков.
- определения и установления границ сервитутов.

Задачами подготовки проекта является анализ фактического землепользования и разработка проектных решений по координированию вновь формируемых земельных участков проектируемого объекта.

В качестве исходных материалов были использованы:

- информация об установленных сервитутах и иных обременениях земельных участков;



- информация о земельных участках в пределах границ проектирования, учтенных (зарегистрированных) в государственном земельном кадастре в соответствии с законодательством РФ.

Публичные сервитуты в границах разработки проекта межевания отсутствуют.

## **1.2. Опорно-межевая сеть на территории проектирования**

На территории проектирования существует установленная система геодезической сети специального назначения для определения координат точек земной поверхности с использованием спутниковых систем. Система координат – МСК-36.

Действующая система геодезической сети удовлетворяет требованиям выполнения кадастровых работ для установления границ земельных участков на местности.

## **1.3. Рекомендации по порядку установления границ на местности**

Установление границ земельных участков на местности следует выполнять в соответствии с требованиями Федерального законодательства, а также инструкции по проведению межевания.

Вынос межевых знаков на местность необходимо выполнить в комплексе землеустроительных работ с обеспечением мер по уведомлению заинтересованных лиц и согласованию с ними границ. Установление границ земельных участков на местности должно быть выполнено в комплексе работ.

## **1.4. Структура территории, образуемая в результате межевания**

Проектируемая воздушная линия в административном отношении расположена в границах Лосевского сельского поселения Павловского муниципального района Воронежской области.

## **2. Сведения о размещении линейного объекта на осваиваемой территории**

Проектом предусматривается строительство ВЛ 10 кВ от существующей опоры 4 ВЛ-10-6 ПС Лосево до границ участка заявителя для электроснабжения пункта взимания платы. Место расположения объекта: Лосевское сельское поселение Павловского муниципального района Воронежской области.

Проектируемая ВЛ 10 кВ располагается преимущественно на землях сельскохозяйственного назначения. Трасса проектируемой ВЛ 10 кВ берет свое начало от опоры №4 ПК00 ВЛ-10-6 ПС Лосево и движется в северном направлении вдоль трассы «М-4» до границ с Шестаковским сельским поселением ПК48+24.

В административном отношении проектируемая ВЛ 10 кВ расположена на территории Лосевского сельского поселения Павловского муниципального района Воронежской области.

В рамках настоящей проектной документации предусматривается:

- Строительство ВЛ-10-6 ПС Лосево протяженностью – 4,824 км.

## **3. Перечень и сведения о площади образуемых и изменяемых земельных участков на осваиваемой территории**

Площадь временного занятия земель на период строительства воздушных линий выбрана в соответствии с Постановлением Правительства РФ от 11.08.2003 г. № 486 «Об утверждении правил определения размеров земельных участков для размещения воздушных линий электропередачи и опор линий связи, обслуживающих электрические линии» », «Норм отвода земель для электрических сетей напряжением 0,38 -750 кВ» (N14278ТМ-Т1).

Строительство ЛЭП 10 кВ для технологического присоединения электроосвещения автомобильной дороги и оборудование пункта взимания платы Государственная компания «Российские автомобильные дороги» на территории Лосевского сельского поселения Павловского муниципального района Воронежской области

Полоса отвода воздушной линии электропередачи – строительная полоса линейного объекта представляет собой линейную строительную площадку, в границах которой выполняется весь комплекс строительно-монтажных работ.

Ширина полосы отвода земли составляет 8 м для одноцепных участков ВЛ на железобетонных опорах 10 кВ.

Площади постоянного отвода выбраны на основании Постановления правительства РФ от 11 августа 2003г. №486.

Основным способом образования земельных участков будет:

- образование земельных участков из земель, находящихся в государственной или муниципальной собственности;
- образование земельных участков путем раздела.

Для изменяемых земельных участков необходимо предусмотреть оформление договоров аренды на период строительства.

Перечень и сведения о площади образуемых и изменяемых земельных участков для строительства ВЛ представлен в таблицах 2 и 3.

**Таблица 2 - Перечень образуемых и изменяемых земельных участков предоставляемых во временное пользование на период строительства воздушной линии**

№ п/п	Кадастровый номер изменяемого земельного участка, номер кадастрового квартала	Принадлежность, вид права	Категория земель изменяемого земельного участка	Площадь изменяемого земельного участка, м <sup>2</sup>	Площадь образуемого земельного участка, м <sup>2</sup>	Номер образуемого земельного участка
1	36:20:3300023	Государственная неразграниченная собственность в границах Лосевского сельского поселения Павловского муниципального района	Земли населенных пунктов		89	36:20:3300023:3У1
2	36:20:5800004		Земли сельскохозяйственного назначения		2076	36:20:5800004:3У2
3	36:20:5800003		Земли сельскохозяйственного назначения		330	36:20:5800003:3У9
4	36:20:5800003		Земли сельскохозяйственного назначения		184	36:20:5800003:3У11
5	36:20:0000000:946	Собственность Лосевское сельское поселение Павловского муниципального района Воронежской области Аренда ООО "Ангус-Агро" (ГК "Заречное")	Земли сельскохозяйственного назначения	403200	1002	36:20:0000000:946:3У3
6	36:20:5800004:68	Долевая собственность Скрынникова Татьяна Борисовна Дущенко Елена Ивановна Хорошунов Михаил Борисович Летченя Елена Михайловна Беличенко Елена Борисовна Аренда ООО "Ангус-Агро" (ГК "Заречное")	Земли сельскохозяйственного назначения	308917	2971	36:20:5800004:68:3У4

№ п/п	Кадастровый номер изменяемого земельного участка, номер кадастрового квартала	Принадлежность, вид права	Категория земель изменяемого земельного участка	Площадь изменяемого земельного участка, м²	Площадь образуемого земельного участка, м²	Номер образуемого земельного участка
7	36:20:5800004:34	Собственность Воронежская область	Земли сельскохозяйственного назначения	61325	138	36:20:5800004:34:3У6
8	36:20:5800004 (кадастровый номер земельного участка без границ координат 36:20:0000000:5)	Неразграниченная долевая собственность в границах Лосевского сельского поселения Павловского муниципального района  Лицо, уполномоченное действовать от имени участников долевой собственности по выданным доверенностям - Мерная Ольга Васильевна (кадастровый номер земельного участка без границ координат 36:20:0000000:5) Аренда ООО "Ангус-Агро" (ГК "Заречное")	Земли сельскохозяйственного назначения	14097000	928	36:20:5800004:3У5
9	36:20:5800003 (кадастровый номер земельного участка без границ координат 36:20:0000000:5)				7231	36:20:5800003:3У7-1
10					3829	36:20:5800003:3У7-2
11					4599	36:20:5800003:3У7-3
12	36:20:5800003:25	Собственность ЗАО "Родина"	Земли сельскохозяйственного назначения	358000	5656	36:20:5800003:25:3У8
13	36:20:5800003:7			400000	2598	36:20:5800003:7:3У10
14	36:20:5800003:6			180000	6892	36:20:5800003:6:3У12

Строительство ЛЭП 10 кВ для технологического присоединения электроосвещение автомобильной дороги и оборудование пункта взимания платы Государственная компания «Российские автомобильные дороги» на территории Лосевского сельского поселения Павловского муниципального района Воронежской области

№ п/п	Кадастровый номер изменяемого земельного участка, номер кадастрового квартала	Принадлежность, вид права	Категория земель изменяемого земельного участка	Площадь изменяемого земельного участка, м <sup>2</sup>	Площадь образуемого земельного участка, м <sup>2</sup>	Номер образуемого земельного участка
15	36:20:5800003:13	Сведения об объекте недвижимости имеют статус "временные". Дата истечения срока действия временного характера - 17.07.2017 Государственная неразграниченная собственность в границах Лосевского сельского поселения Павловского муниципального района	Земли сельскохозяйственного назначения	6424	72	36:20:5800003:13:3У13

**Итого**

**38595**

**Таблица 3 - Перечень образуемых и изменяемых земельных участков предоставляемых в постоянное пользование для размещения опор воздушных линий**

№ п/п	Кадастровый номер изменяемого земельного участка, номер кадастрового квартала	Принадлежность, вид права	Категория земель изменяемого земельного участка	Площадь изменяемого земельного участка, м2	Площадь образуемого земельного участка, м2	Номер образуемого земельного участка
1	36:20:3300023	Государственная неразграниченная собственность в границах Лосевского сельского поселения Павловского муниципального района	Земли населенных пунктов		0,051	36:20:3300023:3У14
2	36:20:5800004		Земли сельскохозяйственного назначения		0,051	36:20:5800004:3У15
3	36:20:5800004				0,051	36:20:5800004:3У16
4	36:20:5800004				0,051	36:20:5800004:3У17
5	36:20:5800004				0,051	36:20:5800004:3У18
6	36:20:5800004				0,051	36:20:5800004:3У19
7	36:20:5800004				0,051	36:20:5800004:3У20
8	36:20:5800004				0,051	36:20:5800004:3У21
9	36:20:5800004				0,051	36:20:5800004:3У22
10	36:20:5800004				0,051	36:20:5800004:3У23
11	36:20:5800004				0,051	36:20:5800004:3У24
12	36:20:5800004				0,051	36:20:5800004:3У25
13	36:20:5800004				0,051	36:20:5800004:3У26
14	36:20:5800003		Земли сельскохозяйственного назначения		0,051	36:20:5800003:3У69

15	36:20:5800004:68	Долевая собственность Скрынникова Татьяна Борисовна Дущенко Елена Ивановна Хорошунов Михаил Борисович Летченя Елена Михайловна Беличенко Елена Борисовна Аренда ООО "Ангус-Агро" (ГК "Заречное")	Земли сельскохозяйственного назначения	308917	0,051	36:20:5800004:68:3У27
16	36:20:5800004:68				0,051	36:20:5800004:68:3У28
17	36:20:5800004:68				0,051	36:20:5800004:68:3У29
18	36:20:5800004:68				0,051	36:20:5800004:68:3У30
19	36:20:5800004:68				0,051	36:20:5800004:68:3У31
20	36:20:5800004:68				0,051	36:20:5800004:68:3У32
21	36:20:5800004:68				0,051	36:20:5800004:68:3У33
22	36:20:5800004 (кадастровый номер земельного участка без границ координат 36:20:0000000:5)	Неразграниченная долевая собственность в границах Лосевского сельского поселения Павловского муниципального района Лицо, уполномоченное действовать от имени участников долевой собственности по выданным доверенностям - Мерная Ольга Васильевна (кадастровый номер земельного участка без границ координат 36:20:0000000:5) Аренда ООО "Ангус-Агро" (ГК "Заречное")	Земли сельскохозяйственного назначения	14097000	0,051	36:20:5800004:3У34
23					0,051	36:20:5800004:3У35
24					0,051	36:20:5800004:3У36
25	36:20:5800003 (кадастровый номер земельного участка без границ координат 36:20:0000000:5)				0,051	36:20:5800003:3У37
26					0,051	36:20:5800003:3У38
27					0,051	36:20:5800003:3У39
28					0,051	36:20:5800003:3У40
29					0,051	36:20:5800003:3У41
30					0,051	36:20:5800003:3У42
31					0,051	36:20:5800003:3У43
32					0,051	36:20:5800003:3У44
33					0,051	36:20:5800003:3У45
34					0,051	36:20:5800003:3У46
35					0,051	36:20:5800003:3У47
36					0,051	36:20:5800003:3У48
37					0,051	36:20:5800003:3У49



Строительство ЛЭП 10 кВ для технологического присоединения электроосвещение автомобильной дороги и оборудование пункта взимания платы Государственная компания «Российские автомобильные дороги» на территории Лосевского сельского поселения Павловского муниципального района Воронежской области

38				0,051	36:20:5800003:3Y50
39				0,051	36:20:5800003:3Y51
40				0,051	36:20:5800003:3Y52
41				0,051	36:20:5800003:3Y53
42				0,051	36:20:5800003:3Y54
43				0,051	36:20:5800003:3Y91
44				0,051	36:20:5800003:3Y92
45				0,051	36:20:5800003:3Y93
46				0,051	36:20:5800003:3Y94
47				0,051	36:20:5800003:3Y95
48				0,051	36:20:5800003:3Y96
49				0,051	36:20:5800003:3Y97
50				0,051	36:20:5800003:3Y98
51				0,051	36:20:5800003:3Y99
52				0,051	36:20:5800003:3Y100
53				0,051	36:20:5800003:3Y101
54				0,051	36:20:5800003:3Y102
55				0,051	36:20:5800003:3Y103
56				0,051	36:20:5800003:3Y104
57				0,051	36:20:5800003:3Y105
58				0,051	36:20:5800003:3Y106
59				0,051	36:20:5800003:3Y107
60				0,051	36:20:5800003:3Y108
61				0,051	36:20:5800003:3Y109

Строительство ЛЭП 10 кВ для технологического присоединения электроосвещения автомобильной дороги и оборудование пункта взимания платы Государственная компания «Российские автомобильные дороги» на территории Лосевского сельского поселения Павловского муниципального района Воронежской области

62	36:20:5800003:25	Собственность ЗАО "Родина"	Земли сельскохозяйственного назначения	358000	0,051	36:20:5800003:25:3У55
63	36:20:5800003:25				0,051	36:20:5800003:25:3У56
64	36:20:5800003:25				0,051	36:20:5800003:25:3У57
65	36:20:5800003:25				0,051	36:20:5800003:25:3У58
66	36:20:5800003:25				0,051	36:20:5800003:25:3У59
67	36:20:5800003:25				0,051	36:20:5800003:25:3У60
68	36:20:5800003:25				0,051	36:20:5800003:25:3У61
69	36:20:5800003:25				0,051	36:20:5800003:25:3У62
70	36:20:5800003:25				0,051	36:20:5800003:25:3У63
71	36:20:5800003:25				0,051	36:20:5800003:25:3У64
72	36:20:5800003:25				0,051	36:20:5800003:25:3У65
73	36:20:5800003:25				0,051	36:20:5800003:25:3У66
74	36:20:5800003:25				0,051	36:20:5800003:25:3У67
75	36:20:5800003:25				0,051	36:20:5800003:25:3У68
76	36:20:5800003:7			400000	0,051	36:20:5800003:7:3У70
77	36:20:5800003:7				0,051	36:20:5800003:7:3У71
78	36:20:5800003:7				0,051	36:20:5800003:7:3У72
79	36:20:5800003:7				0,051	36:20:5800003:7:3У73
80	36:20:5800003:7				0,051	36:20:5800003:7:3У74
81	36:20:5800003:6			180000	0,051	36:20:5800003:6:3У75
82	36:20:5800003:6				0,051	36:20:5800003:6:3У76
83	36:20:5800003:6				0,051	36:20:5800003:6:3У77
84	36:20:5800003:6				0,051	36:20:5800003:6:3У78
85	36:20:5800003:6				0,051	36:20:5800003:6:3У79
86	36:20:5800003:6				0,051	36:20:5800003:6:3У80
87	36:20:5800003:6				0,051	36:20:5800003:6:3У81
88	36:20:5800003:6				0,051	36:20:5800003:6:3У82
89	36:20:5800003:6				0,051	36:20:5800003:6:3У83

Строительство ЛЭП 10 кВ для технологического присоединения электроосвещение автомобильной дороги и оборудование пункта взимания платы Государственная компания «Российские автомобильные дороги» на территории Лосевского сельского поселения Павловского муниципального района Воронежской области

90	36:20:5800003:6			0,051	36:20:5800003:6:3У84
91	36:20:5800003:6			0,051	36:20:5800003:6:3У85
92	36:20:5800003:6			0,051	36:20:5800003:6:3У86
93	36:20:5800003:6			0,051	36:20:5800003:6:3У87
94	36:20:5800003:6			0,051	36:20:5800003:6:3У88
95	36:20:5800003:6			0,051	36:20:5800003:6:3У89
96	36:20:5800003:6			0,051	36:20:5800003:6:3У90

**Итого:** **4,896**

#### **4. Параметры проектируемых земельных участков**

На основании проекта межевания территории на линейный объект «Строительство ЛЭП 10 кВ для технологического присоединения электроосвещения автомобильной дороги и оборудование пункта взимания платы Государственная компания «Российские автомобильные дороги» на территории Лосевского сельского поселения Павловского муниципального района Воронежской области» необходимо:

- определить местоположение границ земельных участков под строительство ВЛ на местности;
- сформировать схемы образуемых земельных участков
- оформление договоров аренды;

В границах проекта межевания разрешенное использование сформированных земельных участков – для размещения и эксплуатации объектов электросетевого хозяйства.

Перечень образуемых земельных участков для строительства воздушной линии представлен в таблице 4.

Строительство ЛЭП 10 кВ для технологического присоединения электроосвещения автомобильной дороги и оборудование пункта взимания платы Государственная компания «Российские автомобильные дороги» на территории Лосевского сельского поселения Павловского муниципального района Воронежской области

**Таблица 4 - Перечень образуемых и изменяемых земельных участков предоставляемых во временное пользование на период строительства воздушной линии**

№ п/п	Кадастровый номер изменяемого земельного участка, номер кадастрового квартала	Номер образуемого земельного участка	Вид разрешенного использования	Площадь образуемого земельного участка, м <sup>2</sup>
1	36:20:3300023	36:20:3300023:3У1	Для размещения и эксплуатации объектов электросетевого хозяйства	89
2	36:20:5800004	36:20:5800004:3У2		2076
3	36:20:5800003	36:20:5800003:3У9		330
4	36:20:5800003	36:20:5800003:3У11		184
5	36:20:0000000:946	36:20:0000000:946:3У3		1002
6	36:20:5800004:68	36:20:5800004:68:3У4		2971
7	36:20:5800004:34	36:20:5800004:34:3У6		138
8	36:20:5800004 (кадастровый номер земельного участка без границ координат 36:20:0000000:5)	36:20:5800004:3У5		928
9	36:20:5800003 (кадастровый номер земельного участка без границ координат 36:20:0000000:5)	36:20:5800003:3У7-1		7231
10	36:20:5800003 (кадастровый номер земельного участка без границ координат 36:20:0000000:5)	36:20:5800003:3У7-2		3829
11		36:20:5800003:3У7-3		4599
12	36:20:5800003:25	36:20:5800003:25:3У8		5656
13	36:20:5800003:7	36:20:5800003:7:3У10		2598
14	36:20:5800003:6	36:20:5800003:6:3У12		6892
15	36:20:5800003:13	36:20:5800003:13:3У13		72

**Итого:**

**38595**

## 5. Основные технические характеристики воздушных линий

Основные технические характеристики ВЛ представлены в таблице 5.

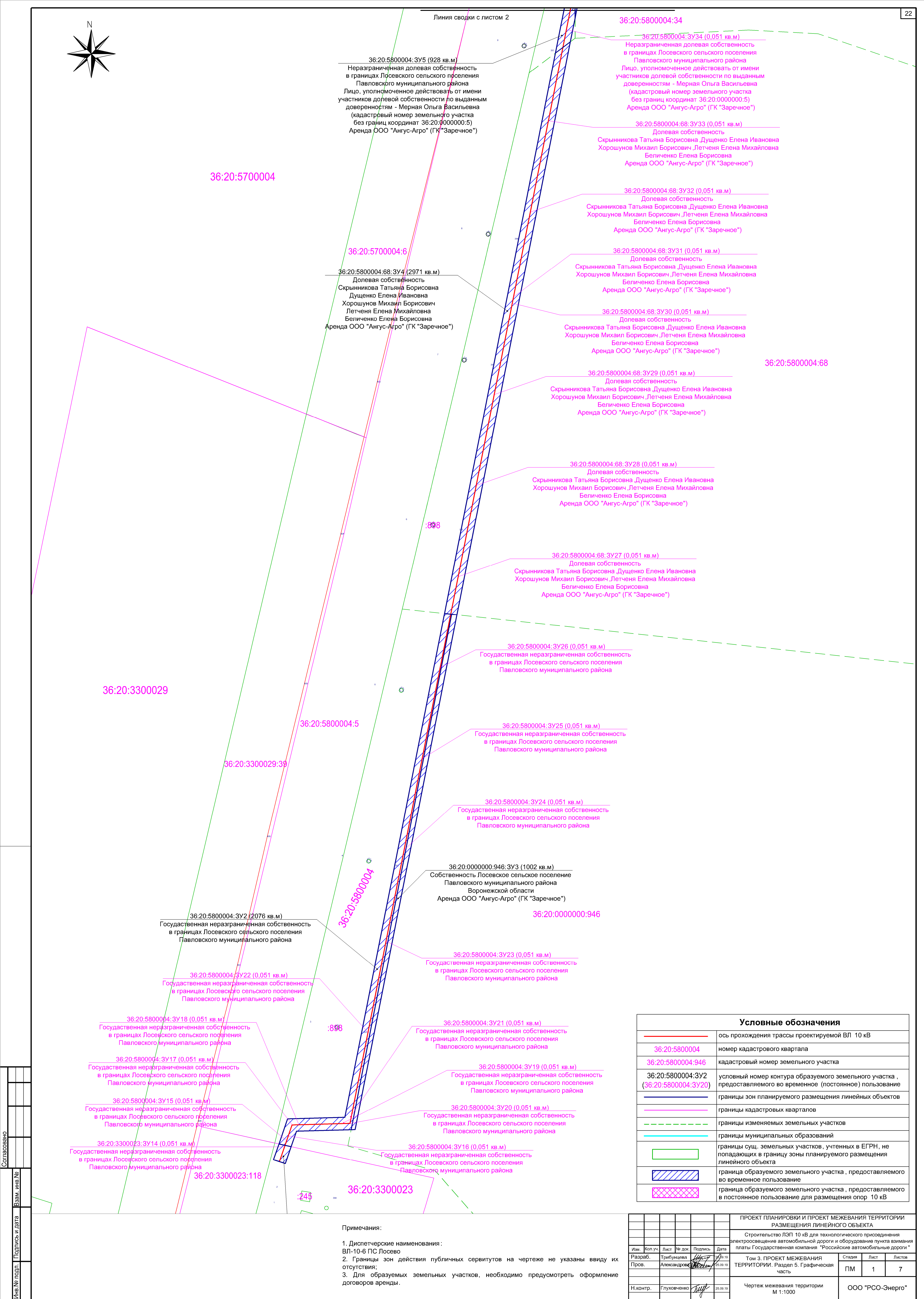
**Таблица 5 - Технические характеристики ВЛ**

Поз.	Наименование и техническая характеристика	Показатель
1	Категория объекта	линейный
2	Номинальное напряжение, кВ	10 кВ
3	Максимальная передаваемая мощность, МВт	0,731
4	Протяженность участка строительства, км	4,824
5	Количество цепей, шт.	1
6	Расположение проводов	горизонтальное
7	Тип и сечение провода	АС-(1х70/11)
8	Тип и кол-во проектируемых анкерно-угловых опор	УА10-2 (5 шт.)
9	Тип и кол-во проектируемых анкерных опор	А10-2 (5 шт.)
10	Тип и кол-во проектируемых промежуточных угловых опор	УП10-2 (1 шт.)
11	Тип и кол-во проектируемых промежуточных опор	П10-3 (69 шт.)
12	Тип и кол-во демонтируемых опор	-
13	Материал и тип линейных изоляторов	стекло, ПС-70Е
14	Количество провода, км/т	15,063 / 4,157
15	Площадь постоянного отвода под опоры, м <sup>2</sup>	4,896
16	Площадь временного отвода, м <sup>2</sup>	38595


### **ТОМ 3. ПРОЕКТ МЕЖЕВАНИЯ ТЕРРИТОРИИ**

#### **Раздел 5. Проект межевания территории**

#### **Графическая часть**







Линия сводки с листом 3

36:20:5800003:3У48 (0,051 кв.м)  
Неразграниченная долевая собственность  
в границах Лосевского сельского поселения  
Павловского муниципального района  
Лицо, уполномоченное действовать от имени  
участников долевой собственности по выданным  
доверенностям - Мерная Ольга Васильевна  
(кадастровый номер земельного участка  
без границ координат 36:20:0000000:5)  
Аренда ООО "Ангус-Агро" (ГК "Заречное")

36:20:5800003:3У47 (0,051 кв.м)  
Неразграниченная долевая собственность  
в границах Лосевского сельского поселения  
Павловского муниципального района  
Лицо, уполномоченное действовать от имени  
участников долевой собственности по выданным  
доверенностям - Мерная Ольга Васильевна  
(кадастровый номер земельного участка  
без границ координат 36:20:0000000:5)  
Аренда ООО "Ангус-Агро" (ГК "Заречное")

36:20:5800003:3У46 (0,051 кв.м)  
Неразграниченная долевая собственность  
в границах Лосевского сельского поселения  
Павловского муниципального района  
Лицо, уполномоченное действовать от имени  
участников долевой собственности по выданным  
доверенностям - Мерная Ольга Васильевна  
(кадастровый номер земельного участка  
без границ координат 36:20:0000000:5)  
Аренда ООО "Ангус-Агро" (ГК "Заречное")

36:20:5800003

36:20:5800003:3У45 (0,051 кв.м)  
Неразграниченная долевая собственность  
в границах Лосевского сельского поселения  
Павловского муниципального района  
Лицо, уполномоченное действовать от имени  
участников долевой собственности по выданным  
доверенностям - Мерная Ольга Васильевна  
(кадастровый номер земельного участка  
без границ координат 36:20:0000000:5)  
Аренда ООО "Ангус-Агро" (ГК "Заречное")

36:20:5800003:3У7-1 (7231 кв.м)  
Неразграниченная долевая собственность  
в границах Лосевского сельского поселения  
Павловского муниципального района  
Лицо, уполномоченное действовать от имени  
участников долевой собственности по выданным  
доверенностям - Мерная Ольга Васильевна  
(кадастровый номер земельного участка  
без границ координат 36:20:0000000:5)  
Аренда ООО "Ангус-Агро" (ГК "Заречное")

36:20:5800003:3У43 (0,051 кв.м)  
Неразграниченная долевая собственность  
в границах Лосевского сельского поселения  
Павловского муниципального района  
Лицо, уполномоченное действовать от имени  
участников долевой собственности по выданным  
доверенностям - Мерная Ольга Васильевна  
(кадастровый номер земельного участка  
без границ координат 36:20:0000000:5)  
Аренда ООО "Ангус-Агро" (ГК "Заречное")

36:20:5800003:3У41 (0,051 кв.м)  
Неразграниченная долевая собственность  
в границах Лосевского сельского поселения  
Павловского муниципального района  
Лицо, уполномоченное действовать от имени  
участников долевой собственности по выданным  
доверенностям - Мерная Ольга Васильевна  
(кадастровый номер земельного участка  
без границ координат 36:20:0000000:5)  
Аренда ООО "Ангус-Агро" (ГК "Заречное")

36:20:5800003:3У39 (0,051 кв.м)  
Неразграниченная долевая собственность  
в границах Лосевского сельского поселения  
Павловского муниципального района  
Лицо, уполномоченное действовать от имени  
участников долевой собственности по выданным  
доверенностям - Мерная Ольга Васильевна  
(кадастровый номер земельного участка  
без границ координат 36:20:0000000:5)  
Аренда ООО "Ангус-Агро" (ГК "Заречное")

36:20:5800003:23

36:20:5800003

36:20:5800003:3У37 (0,051 кв.м)  
Неразграниченная долевая собственность  
в границах Лосевского сельского поселения  
Павловского муниципального района  
Лицо, уполномоченное действовать от имени  
участников долевой собственности по выданным  
доверенностям - Мерная Ольга Васильевна  
(кадастровый номер земельного участка  
без границ координат 36:20:0000000:5)  
Аренда ООО "Ангус-Агро" (ГК "Заречное")

36:20:5800004:3У36 (0,051 кв.м)  
Неразграниченная долевая собственность  
в границах Лосевского сельского поселения  
Павловского муниципального района  
Лицо, уполномоченное действовать от имени  
участников долевой собственности по выданным  
доверенностям - Мерная Ольга Васильевна  
(кадастровый номер земельного участка  
без границ координат 36:20:0000000:5)  
Аренда ООО "Ангус-Агро" (ГК "Заречное")

36:20:5800004:3У5 (928 кв.м)  
Неразграниченная долевая собственность  
в границах Лосевского сельского поселения  
Павловского муниципального района  
Лицо, уполномоченное действовать от имени  
участников долевой собственности по выданным  
доверенностям - Мерная Ольга Васильевна  
(кадастровый номер земельного участка  
без границ координат 36:20:0000000:5)  
Аренда ООО "Ангус-Агро" (ГК "Заречное")

36:20:5800004:3У35 (0,051 кв.м)  
Неразграниченная долевая собственность  
в границах Лосевского сельского поселения  
Павловского муниципального района  
Лицо, уполномоченное действовать от имени  
участников долевой собственности по выданным  
доверенностям - Мерная Ольга Васильевна  
(кадастровый номер земельного участка  
без границ координат 36:20:0000000:5)  
Аренда ООО "Ангус-Агро" (ГК "Заречное")

36:20:5800003:3У44 (0,051 кв.м)  
Неразграниченная долевая собственность  
в границах Лосевского сельского поселения  
Павловского муниципального района  
Лицо, уполномоченное действовать от имени  
участников долевой собственности по выданным  
доверенностям - Мерная Ольга Васильевна  
(кадастровый номер земельного участка  
без границ координат 36:20:0000000:5)  
Аренда ООО "Ангус-Агро" (ГК "Заречное")

36:20:5800003:3У42 (0,051 кв.м)  
Неразграниченная долевая собственность  
в границах Лосевского сельского поселения  
Павловского муниципального района  
Лицо, уполномоченное действовать от имени  
участников долевой собственности по выданным  
доверенностям - Мерная Ольга Васильевна  
(кадастровый номер земельного участка  
без границ координат 36:20:0000000:5)  
Аренда ООО "Ангус-Агро" (ГК "Заречное")

36:20:5800003:3У40 (0,051 кв.м)  
Неразграниченная долевая собственность  
в границах Лосевского сельского поселения  
Павловского муниципального района  
Лицо, уполномоченное действовать от имени  
участников долевой собственности по выданным  
доверенностям - Мерная Ольга Васильевна  
(кадастровый номер земельного участка  
без границ координат 36:20:0000000:5)  
Аренда ООО "Ангус-Агро" (ГК "Заречное")

36:20:5800003:3У38 (0,051 кв.м)  
Неразграниченная долевая собственность  
в границах Лосевского сельского поселения  
Павловского муниципального района  
Лицо, уполномоченное действовать от имени  
участников долевой собственности по выданным  
доверенностям - Мерная Ольга Васильевна  
(кадастровый номер земельного участка  
без границ координат 36:20:0000000:5)  
Аренда ООО "Ангус-Агро" (ГК "Заречное")

36:20:5800004

36:20:5800004:34:3У6 (138 кв.м)  
Собственность Воронежская область  
36:20:5800004:34

Линия сводки с листом 1

Примечания:

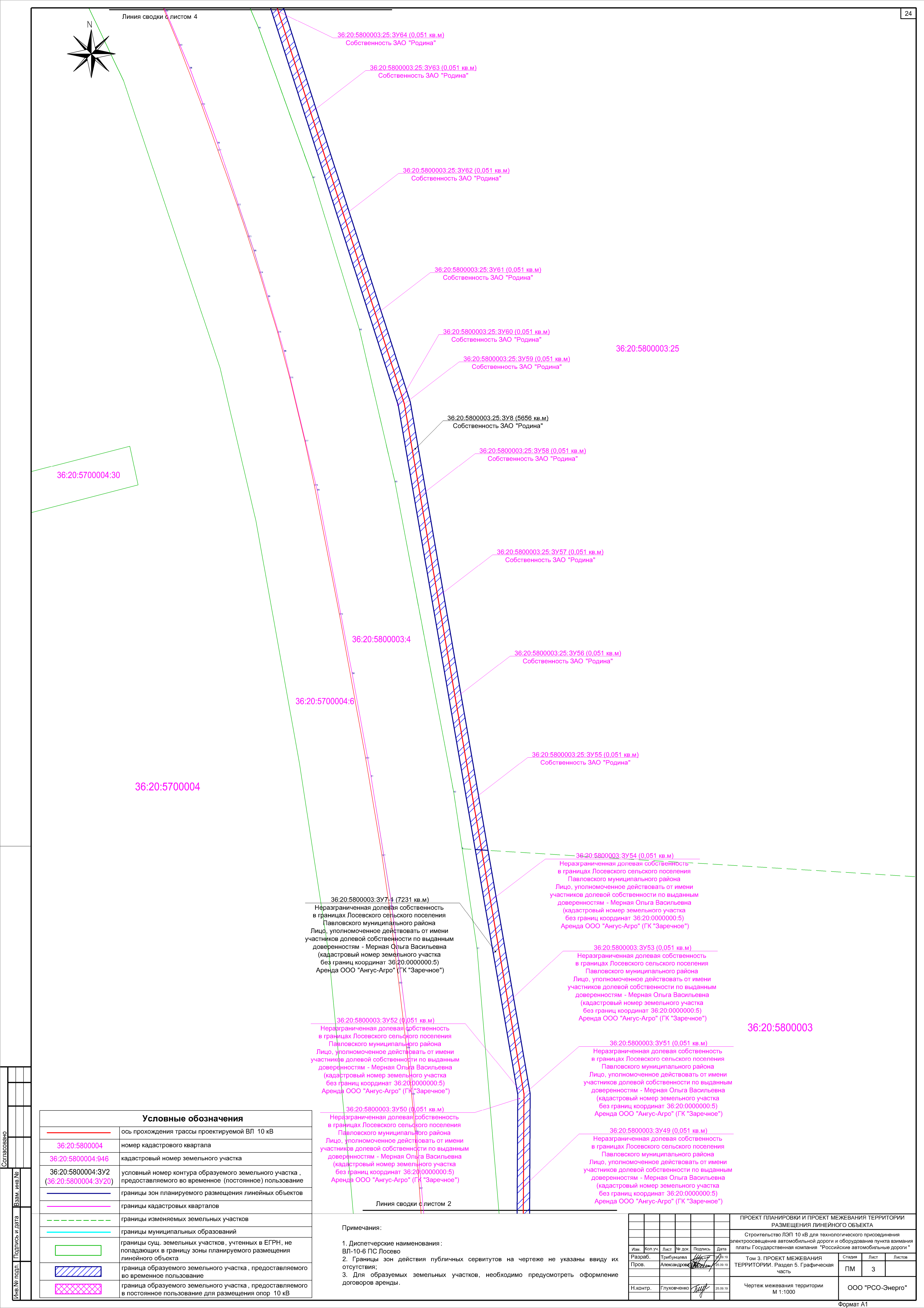
1. Диспетчерские наименования :  
ВЛ-10-6 ПС Лосево  
2. Границы зон действия публичных сервитутов на чертеже не указаны ввиду их отсутствия;  
3. Для образуемых земельных участков, необходимо предусмотреть оформление договоров аренды.

Условные обозначения

	ось прохождения трассы проектируемой ВЛ 10 кВ
36:20:5800004	номер кадастрового квартала
36:20:5800004:946	кадастровый номер земельного участка
36:20:5800004:3У2 (36:20:5800004:3У20)	условный номер контура образуемого земельного участка , предоставляемого во временное (постоянное) пользование
	границы зон планируемого размещения линейных объектов
	границы кадастровых кварталов
	границы изменяемых земельных участков
	границы муниципальных образований
	границы сущ. земельных участков, учтенных в ЕГРН, не попадающих в границу зоны планируемого размещения линейного объекта
	граница образуемого земельного участка, предоставляемого во временное пользование
	граница образуемого земельного участка, предоставляемого в постоянное пользование для размещения опор 10 кВ

						ПРОЕКТ ПЛАНИРОВКИ И ПРОЕКТ МЕЖЕВАНИЯ ТЕРРИТОРИИ РАЗМЕЩЕНИЯ ЛИНЕЙНОГО ОБЪЕКТА							
						Строительство ЛЭП 10 кВ для технологического присоединения электроосвещения автомобильной дороги и оборудование пункта взимания платы Государственная компания "Российские автомобильные дороги "							
Изм.	Кол.уч.	Лист	№ док.	Подпись	Дата	Том 3. ПРОЕКТ МЕЖЕВАНИЯ ТЕРРИТОРИИ. Раздел 5. Графическая часть	Стадия	Лист	Листов				
Разраб.		Трибунцева			25.09.19								
Пров.		Александров			25.09.19								
Н.контр.		Глуховченко			25.09.19	Чертеж межевания территории М 1:1000		ООО "РСО-Энерго"					



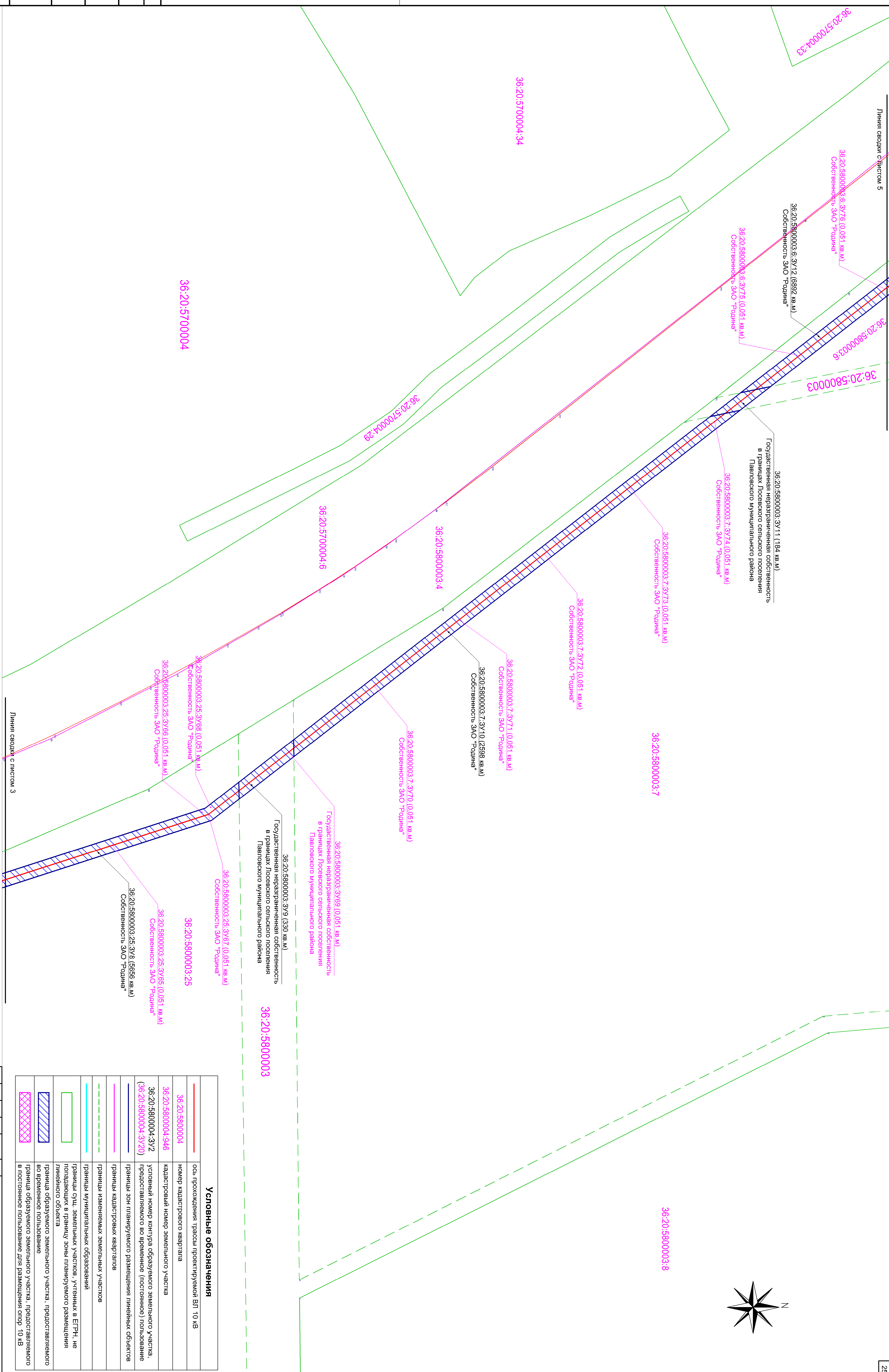


Условные обозначения	
	ось прохождения трассы проектируемой ВЛ 10 кВ
36:20:5800004	номер кадастрового квартала
36:20:5800004:946	кадастровый номер земельного участка
36:20:5800004:3У2 (36:20:5800004:3У20)	условный номер контура образуемого земельного участка , предоставляемого во временное (постоянное) пользование
	границы зон планируемого размещения линейных объектов
	границы кадастровых кварталов
	границы изменяемых земельных участков
	границы муниципальных образований
	границы сущ. земельных участков , учтенных в ЕГРН , не попадающих в границу зоны планируемого размещения линейного объекта
	граница образуемого земельного участка , предоставляемого во временное пользование
	граница образуемого земельного участка , предоставляемого в постоянное пользование для размещения опор 10 кВ

Примечания:

- Диспетчерские наименования : ВЛ-10-6 ПС Лосево
- Границы зон действия публичных сервитутов на чертеже не указаны ввиду их отсутствия;
- Для образуемых земельных участков, необходимо предусмотреть оформление договоров аренды .

						ПРОЕКТ ПЛАНИРОВКИ И ПРОЕКТ МЕЖЕВАНИЯ ТЕРРИТОРИИ РАЗМЕЩЕНИЯ ЛИНЕЙНОГО ОБЪЕКТА					
						Строительство ЛЭП 10 кВ для технологического присоединения электроосвещения автомобильной дороги и оборудование пункта взимания платы Государственная компания "Российские автомобильные дороги "					
Изм.	Кол.уч.	Лист	№ док.	Подпись	Дата	Том 3. ПРОЕКТ МЕЖЕВАНИЯ ТЕРРИТОРИИ. Раздел 5. Графическая часть			Стадия	Лист	Листов
Разраб.		Трибунцева			25.09.19				ПМ	3	
Пров.		Александров			25.09.19						
Н.контр.		Глуховченко			25.09.19	Чертеж межевания территории М 1:1000			ООО "РСО-Энерго"		



**Примечания:**

- Диспетчерские наименования:  
ВЛ-10-6 ПС Лосово
- Границы зон действия публичных сервитутов на чертеже не указаны ввиду их отсутствия;
- Для образуемых земельных участков необходимо предусмотреть оформление договоров аренды.

36:20:5800004-3V/2 <b>(36:20:5800004.3V/2)</b>	условный номер контура образуемого земельного участка, предоставляемого во временное (постоянное) пользование
	граница зон планируемого размещения линейных объектов
	границы кадастровых кварталов
	границы измененных земельных участков
	границы муниципальных образований
	границы соул. земельных участков, учтенных в ЕГРН, не попадающих в границу зоны планируемого размещения линейного объекта
	граница образуемого земельного участка, предоставляемого во временное пользование
	граница образуемого земельного участка, предоставляемого в постоянное пользование для размещения опор 10 кВ

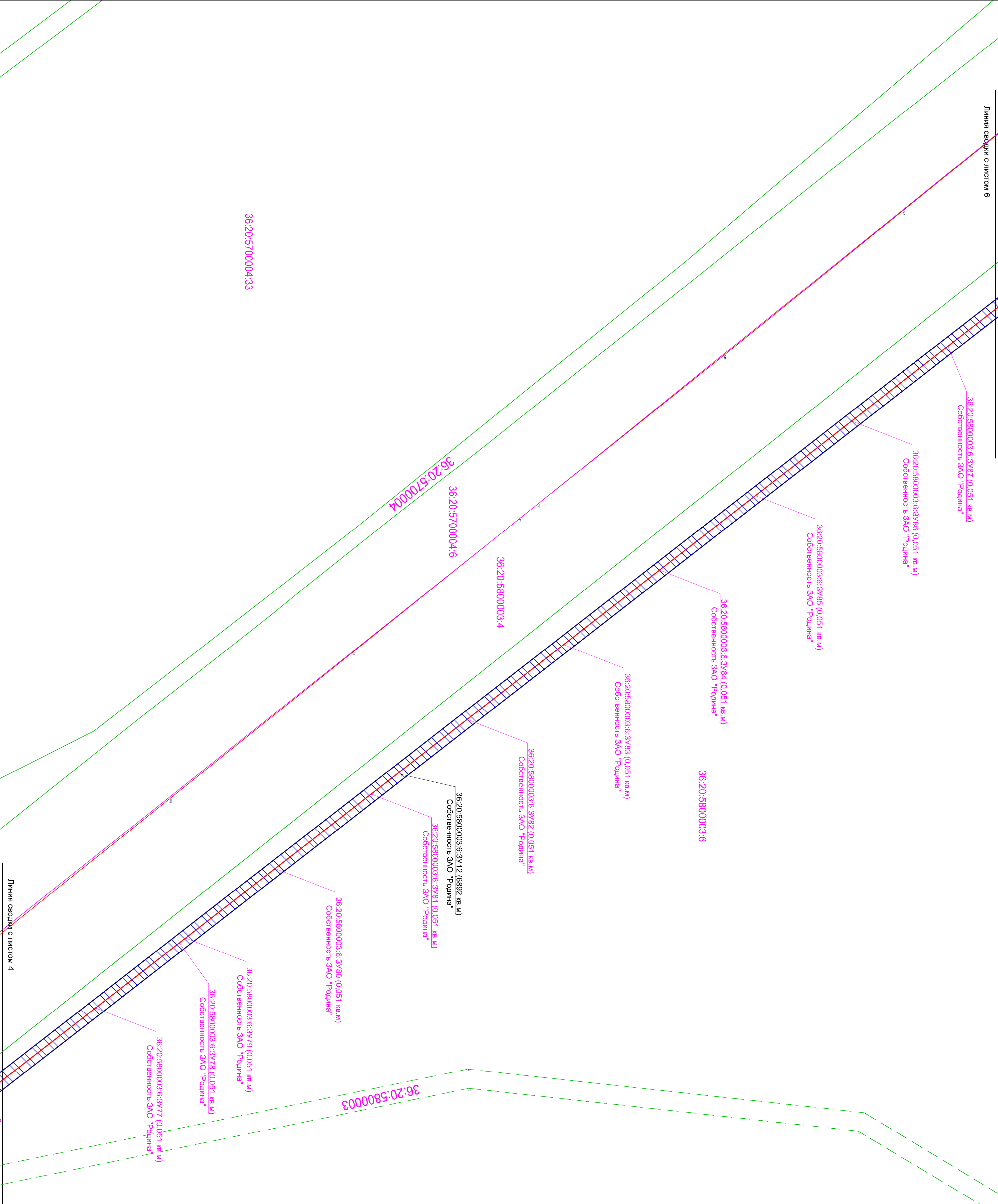
ПРОЕКТ ТРАССИРОВКИ И ПРОЕКТ МЕЖВЕЯНИЯ ТЕРРИТОРИИ РАЗМЕЩЕНИЯ ЛИНЕЙНОГО ОБЪЕКТА			
			Строительство ЛЭП 10 кВ для технологического присоединения энергопринимающих устройств потребителей электрической энергии, линий электропередачи, кабельных линий и оборудования пункта заземления
Изм.	Контур	Лист	Подпись
Разработчик	Инженер	Лист	Дата
Проектант	Инженер	Лист	Дата
Проверка	Инженер	Лист	Дата
Н.контр.	Трудовое	Лист	Дата

Том 3. ПРОЕКТ МЕЖВЕЯНИЯ ТЕРРИТОРИИ. Раздел 3. Гравийная часть

Чертеж межевания территории М 1:1000

ООО "РОС-Энерго"










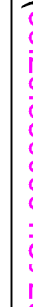







The map displays a settlement area with several land parcels. A prominent parcel is outlined in blue and contains a red grid pattern. This parcel is divided into two sections, each with its own ownership information:

- Top Section:**
  - Ownership: ЗАО "Родина"
  - Parcel ID: 36:20:5800003:6:3978 (0.051 кв.м)
  - Ownership: ЗАО "Родина"
- Bottom Section:**
  - Ownership: ЗАО "Родина"
  - Parcel ID: 36:20:5800003:6:3977 (0.051 кв.м)
  - Ownership: ЗАО "Родина"

Other features on the map include green lines representing roads or boundaries, and a dashed green line at the bottom. A small number '8' is visible near the top right of the main parcel area.

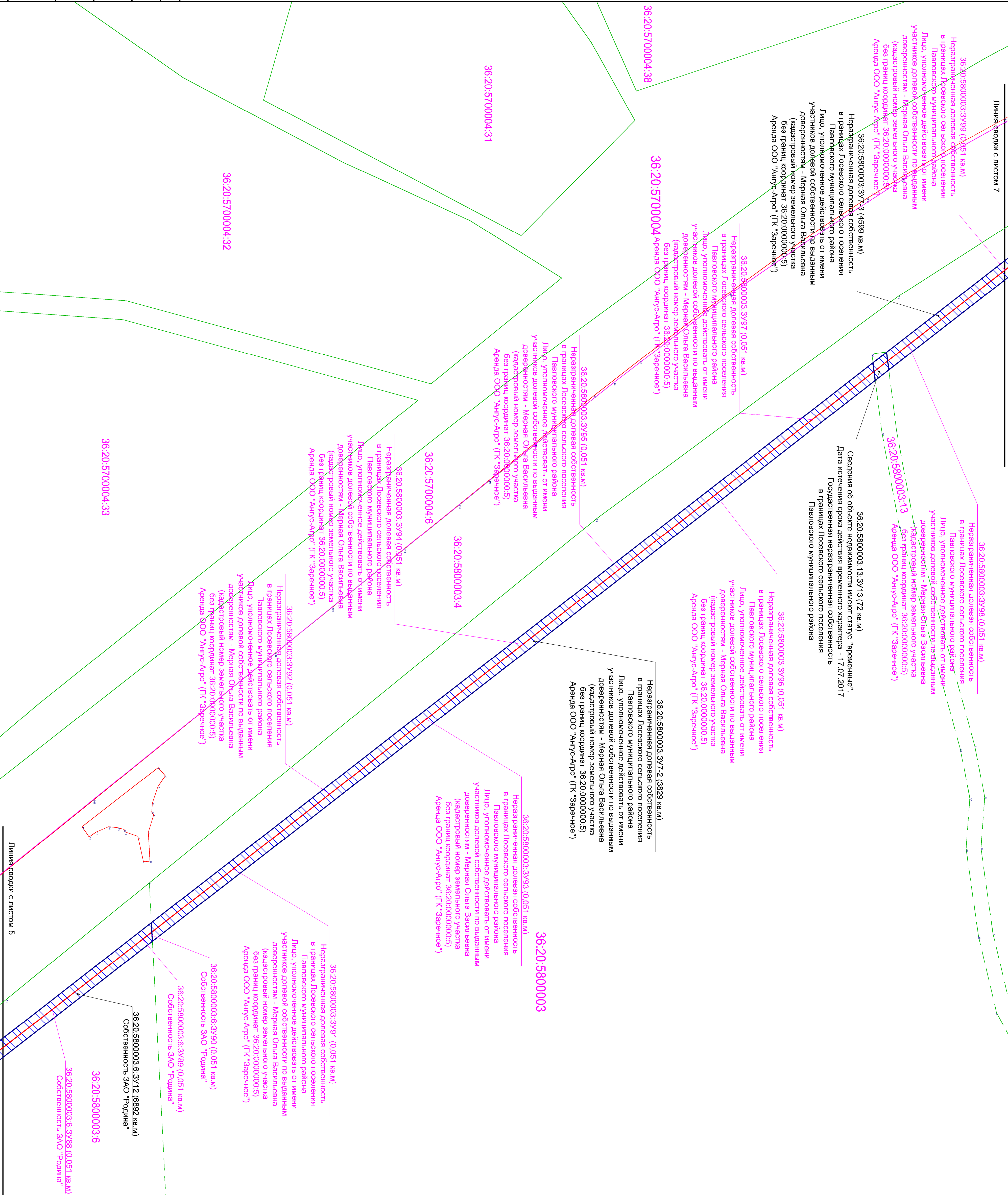


[illegible]

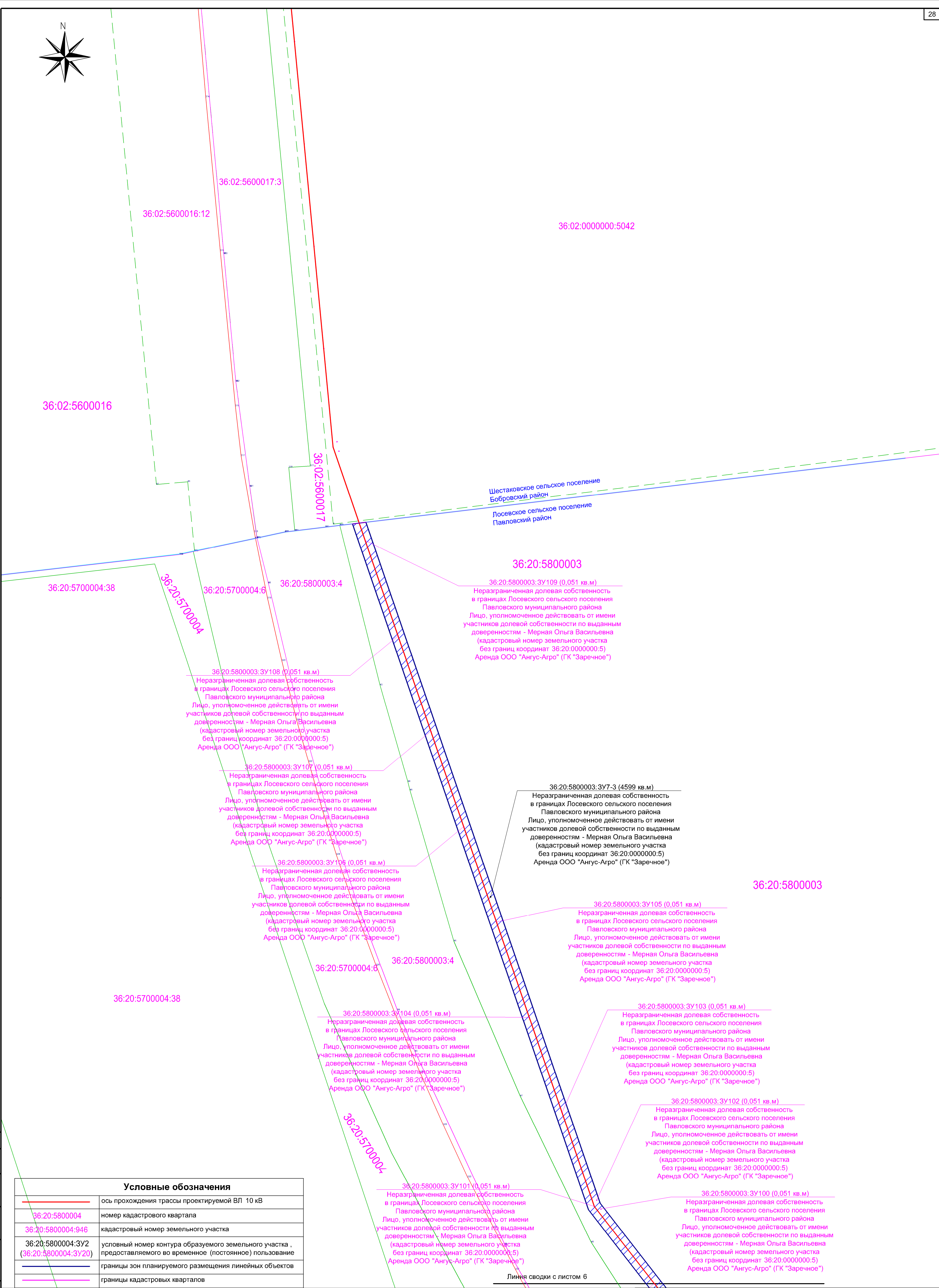

Условные обозначения	
	оса прокожения трассы проектируемой ВЛ 10 кВ
	номер кадастрового квартала
	кадастровый номер земельного участка
	условный номер контура образуемого земельного участка,
	предоставляемого во временное (постоянное) пользование,
	границы зон планируемого размещения линейных объектов
	границы кадастровых кварталов
	границы изменяемых земельных участков
	границы муниципальных образований
	границы с/х, земельных участков, учтенных в ЕГРН, не попадающих в границы зоны планируемого размещения линейного объекта
	граница образуемого земельного участка, предоставляемого во временное пользование
	граница образуемого земельного участка, предоставляемого в постоянное пользование для размещения опор 10 кВ

Примечания:

1. Диспешерские наименования:  
ВЛ-10-6 ПС Лосово
2. Границы зон действия публичных сервисов на чертеже не указаны ввиду их отсутствия;
3. Для образований земельных участков необходимо предусмотреть оформление аренды.







Шестаковское сельское поселение  
Бобровский район

Лосевское сельское поселение  
Павловский район

36:20:5800003

36:20:5800003:3Y109 (0,051 кв.м)  
Неразграниченная долевая собственность  
в границах Лосевского сельского поселения  
Павловского муниципального района  
Лицо, уполномоченное действовать от имени  
участников долевой собственности по выданным  
доверенностям - Мерная Ольга Васильевна  
(кадастровый номер земельного участка  
без границ координат 36:20:0000000:5)  
Аренда ООО "Ангус-Агро" (ГК "Заречное")

36:20:5800003:3Y108 (0,051 кв.м)  
Неразграниченная долевая собственность  
в границах Лосевского сельского поселения  
Павловского муниципального района  
Лицо, уполномоченное действовать от имени  
участников долевой собственности по выданным  
доверенностям - Мерная Ольга Васильевна  
(кадастровый номер земельного участка  
без границ координат 36:20:0000000:5)  
Аренда ООО "Ангус-Агро" (ГК "Заречное")

36:20:5800003:3Y107 (0,051 кв.м)  
Неразграниченная долевая собственность  
в границах Лосевского сельского поселения  
Павловского муниципального района  
Лицо, уполномоченное действовать от имени  
участников долевой собственности по выданным  
доверенностям - Мерная Ольга Васильевна  
(кадастровый номер земельного участка  
без границ координат 36:20:0000000:5)  
Аренда ООО "Ангус-Агро" (ГК "Заречное")

36:20:5800003:3Y106 (0,051 кв.м)  
Неразграниченная долевая собственность  
в границах Лосевского сельского поселения  
Павловского муниципального района  
Лицо, уполномоченное действовать от имени  
участников долевой собственности по выданным  
доверенностям - Мерная Ольга Васильевна  
(кадастровый номер земельного участка  
без границ координат 36:20:0000000:5)  
Аренда ООО "Ангус-Агро" (ГК "Заречное")

36:20:5800003:3Y7-3 (4599 кв.м)  
Неразграниченная долевая собственность  
в границах Лосевского сельского поселения  
Павловского муниципального района  
Лицо, уполномоченное действовать от имени  
участников долевой собственности по выданным  
доверенностям - Мерная Ольга Васильевна  
(кадастровый номер земельного участка  
без границ координат 36:20:0000000:5)  
Аренда ООО "Ангус-Агро" (ГК "Заречное")

36:20:5800003

36:20:5800003:3Y105 (0,051 кв.м)  
Неразграниченная долевая собственность  
в границах Лосевского сельского поселения  
Павловского муниципального района  
Лицо, уполномоченное действовать от имени  
участников долевой собственности по выданным  
доверенностям - Мерная Ольга Васильевна  
(кадастровый номер земельного участка  
без границ координат 36:20:0000000:5)  
Аренда ООО "Ангус-Агро" (ГК "Заречное")

36:20:5800003:3Y103 (0,051 кв.м)  
Неразграниченная долевая собственность  
в границах Лосевского сельского поселения  
Павловского муниципального района  
Лицо, уполномоченное действовать от имени  
участников долевой собственности по выданным  
доверенностям - Мерная Ольга Васильевна  
(кадастровый номер земельного участка  
без границ координат 36:20:0000000:5)  
Аренда ООО "Ангус-Агро" (ГК "Заречное")

36:20:5800003:3Y102 (0,051 кв.м)  
Неразграниченная долевая собственность  
в границах Лосевского сельского поселения  
Павловского муниципального района  
Лицо, уполномоченное действовать от имени  
участников долевой собственности по выданным  
доверенностям - Мерная Ольга Васильевна  
(кадастровый номер земельного участка  
без границ координат 36:20:0000000:5)  
Аренда ООО "Ангус-Агро" (ГК "Заречное")

36:20:5800003:3Y100 (0,051 кв.м)  
Неразграниченная долевая собственность  
в границах Лосевского сельского поселения  
Павловского муниципального района  
Лицо, уполномоченное действовать от имени  
участников долевой собственности по выданным  
доверенностям - Мерная Ольга Васильевна  
(кадастровый номер земельного участка  
без границ координат 36:20:0000000:5)  
Аренда ООО "Ангус-Агро" (ГК "Заречное")

36:20:5800003:3Y101 (0,051 кв.м)  
Неразграниченная долевая собственность  
в границах Лосевского сельского поселения  
Павловского муниципального района  
Лицо, уполномоченное действовать от имени  
участников долевой собственности по выданным  
доверенностям - Мерная Ольга Васильевна  
(кадастровый номер земельного участка  
без границ координат 36:20:0000000:5)  
Аренда ООО "Ангус-Агро" (ГК "Заречное")

Линия сводки с листом 6

Условные обозначения

	ось прохождения трассы проектируемой ВЛ 10 кВ
36:20:5800004	номер кадастрового квартала
36:20:5800004:946	кадастровый номер земельного участка
36:20:5800004:3Y2 (36:20:5800004:3Y20)	условный номер контура образуемого земельного участка , предоставляемого во временное (постоянное) пользование
	границы зон планируемого размещения линейных объектов
	границы кадастровых кварталов
	границы изменяемых земельных участков
	границы муниципальных образований
	границы сущ. земельных участков, учтенных в ЕГРН, не попадающих в границу зоны планируемого размещения линейного объекта
	граница образуемого земельного участка, предоставляемого во временное пользование
	граница образуемого земельного участка, предоставляемого в постоянное пользование для размещения опор 10 кВ

Примечания:



- Диспетчерские наименования :  
ВЛ-10-6 ПС Лосево
- Границы зон действия публичных сервитутов на чертеже не указаны ввиду их отсутствия;
- Для образуемых земельных участков, необходимо предусмотреть оформление договоров аренды .

						ПРОЕКТ ПЛАНИРОВКИ И ПРОЕКТ МЕЖЕВАНИЯ ТЕРРИТОРИИ РАЗМЕЩЕНИЯ ЛИНЕЙНОГО ОБЪЕКТА					
						Строительство ЛЭП 10 кВ для технологического присоединения электроосвещения автомобильной дороги и оборудование пункта взимания платы Государственная компания "Российские автомобильные дороги "					
Изм.	Кол.уч.	Лист	№ док.	Подпись	Дата	Том 3. ПРОЕКТ МЕЖЕВАНИЯ ТЕРРИТОРИИ. Раздел 5. Графическая часть			Стадия	Лист	Листов
Разраб.		Трибунцева			25.09.19				ПМ	7	
Пров.		Александров			25.09.19						
Н.контр.		Глуховченко			25.09.19	Чертеж межевания территории М 1:1000			ООО "РСО-Энерго"		

### **ТОМ 3. ПРОЕКТ МЕЖЕВАНИЯ ТЕРРИТОРИИ**

#### **Раздел 6. Материалы по обоснованию проекта межевания территории**

#### **Графическая часть**



Линия сводки с листом 2

36:20:5800004:34

36:20:5700004

36:20:5700004:6

36:20:5800004:68

36:20:3300029

36:20:5800004:5

36:20:3300029:39

36:20:5800004

36:20:0000000:946

36:20:3300023:118

36:20:3300023

Примечания:

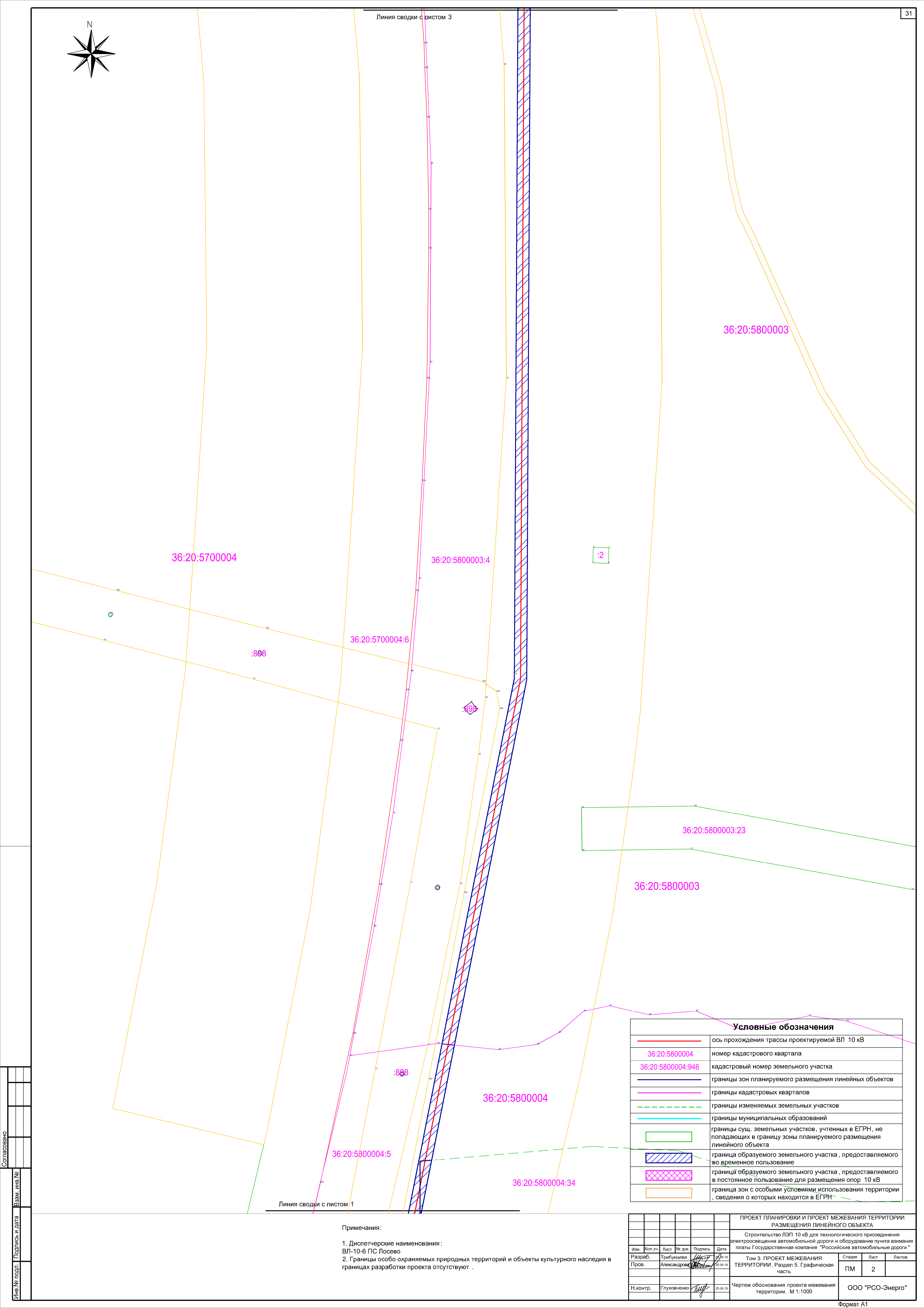
- 1. Диспетчерские наименования : ВЛ-10-6 ПС Лосево
- 2. Границы особо охраняемых природных территорий и объекты культурного наследия в границах разработки проекта отсутствуют .

Условные обозначения


	ось прохождения трассы проектируемой ВЛ 10 кВ
36:20:5800004	номер кадастрового квартала
36:20:5800004:946	кадастровый номер земельного участка
	границы зон планируемого размещения линейных объектов
	границы кадастровых кварталов
	границы изменяемых земельных участков
	границы муниципальных образований
	границы сущ. земельных участков, учтенных в ЕГРН, не попадающих в границу зоны планируемого размещения линейного объекта
	граница образуемого земельного участка, предоставляемого во временное пользование
	граница образуемого земельного участка, предоставляемого в постоянное пользование для размещения опор 10 кВ
	граница зон с особыми условиями использования территории, сведения о которых находятся в ЕГРН

						ПРОЕКТ ПЛАНИРОВКИ И ПРОЕКТ МЕЖЕВАНИЯ ТЕРРИТОРИИ РАЗМЕЩЕНИЯ ЛИНЕЙНОГО ОБЪЕКТА					
						Строительство ЛЭП 10 кВ для технологического присоединения электроосвещения автомобильной дороги и оборудование пункта взимания платы Государственная компания "Российские автомобильные дороги "					
Изм.	Кол.уч.	Лист	№ док.	Подпись	Дата	Том 3. ПРОЕКТ МЕЖЕВАНИЯ ТЕРРИТОРИИ. Раздел 5. Графическая часть			Стадия	Лист	Листов
Разраб.		Трибуцкая			25.09.19				ПМ	1	7
Пров.		Александров			25.09.19						
Н.контр.		Глуховченко			25.09.19	Чертеж обоснования проекта межевания территории. М 1:1000			ООО "РСО-Энерго"		





Линия сводки с листом 3



36:20:5700004

36:20:5800003:4

36:20:5800003

:2

36:20:5700004:6

:888

:998

36:20:5800003:23

36:20:5800003

:888

36:20:5800004

36:20:5800004:5

36:20:5800004:34

Линия сводки с листом 1



Условные обозначения

	ось прохождения трассы проектируемой ВЛ 10 кВ
36:20:5800004	номер кадастрового квартала
36:20:5800004:946	кадастровый номер земельного участка
	границы зон планируемого размещения линейных объектов
	границы кадастровых кварталов
	границы изменяемых земельных участков
	границы муниципальных образований
	границы сущ. земельных участков, учтенных в ЕГРН, не попадающих в границу зоны планируемого размещения линейного объекта
	граница образуемого земельного участка, предоставляемого во временное пользование
	граница образуемого земельного участка, предоставляемого в постоянное пользование для размещения опор 10 кВ
	граница зон с особыми условиями использования территории, сведения о которых находятся в ЕГРН

Примечания:

1. Диспетчерские наименования :  
ВЛ-10-6 ПС Лосево  
2. Границы особо охраняемых природных территорий и объекты культурного наследия в границах разработки проекта отсутствуют .

						ПРОЕКТ ПЛАНИРОВКИ И ПРОЕКТ МЕЖЕВАНИЯ ТЕРРИТОРИИ РАЗМЕЩЕНИЯ ЛИНЕЙНОГО ОБЪЕКТА				
						Строительство ЛЭП 10 кВ для технологического присоединения электроосвещения автомобильной дороги и оборудование пункта взимания платы Государственная компания "Российские автомобильные дороги "				
Изм.	Кол.уч.	Лист	№ док.	Подпись	Дата	Том 3. ПРОЕКТ МЕЖЕВАНИЯ ТЕРРИТОРИИ. Раздел 5. Графическая часть	Стация	Лист	Листов	
Разраб.		Трибунцева			25.09.19		ПМ	2		
Пров.		Александров			25.09.19					
Н.контр.		Глуховченко			25.09.19	Чертеж обоснования проекта межевания территории. М 1:1000	ООО "РСО-Энерго"			






Линия сводки с листом 4

Линия сводки с листом 2

Условные обозначения	
<div></div>	ось прохождения трассы проектируемой ВЛ 10 кВ
36:20:5800004	номер кадастрового квартала
36:20:5800004:946	кадастровый номер земельного участка
<div></div>	границы зон планируемого размещения линейных объектов
<div></div>	границы кадастровых кварталов
<div></div>	границы изменяемых земельных участков
<div></div>	границы муниципальных образований
<div></div>	границы сущ. земельных участков, учтенных в ЕГРН, не попадающих в границу зоны планируемого размещения линейного объекта
<div></div>	граница образуемого земельного участка, предоставляемого во временное пользование
<div></div>	граница образуемого земельного участка, предоставляемого в постоянное пользование для размещения опор 10 кВ
<div></div>	граница зон с особыми условиями использования территории, сведения о которых находятся в ЕГРН



Примечания:












1. Диспетчерские наименования :  
ВЛ-10-6 ПС Лосево
2. Границы особо охраняемых природных территорий и объекты культурного наследия в границах разработки проекта отсутствуют .

						ПРОЕКТ ПЛАНИРОВКИ И ПРОЕКТ МЕЖЕВАНИЯ ТЕРРИТОРИИ РАЗМЕЩЕНИЯ ЛИНЕЙНОГО ОБЪЕКТА				
						Строительство ЛЭП 10 кВ для технологического присоединения электроосвещения автомобильной дороги и оборудование пункта взимания платы Государственная компания "Российские автомобильные дороги "				
Изм.	Кол.уч.	Лист	№ док.	Подпись	Дата	Том 3. ПРОЕКТ МЕЖЕВАНИЯ ТЕРРИТОРИИ. Раздел 5. Графическая часть	Стадия	Лист	Листов	
Разраб.			Трибунцева		25.09.19		ПМ	3		
Пров.			Александров		25.09.19					
Н.контр.			Глуховченко		25.09.19	Чертеж обоснования проекта межевания территории. М 1:1000	ООО "РСО-Энерго"			



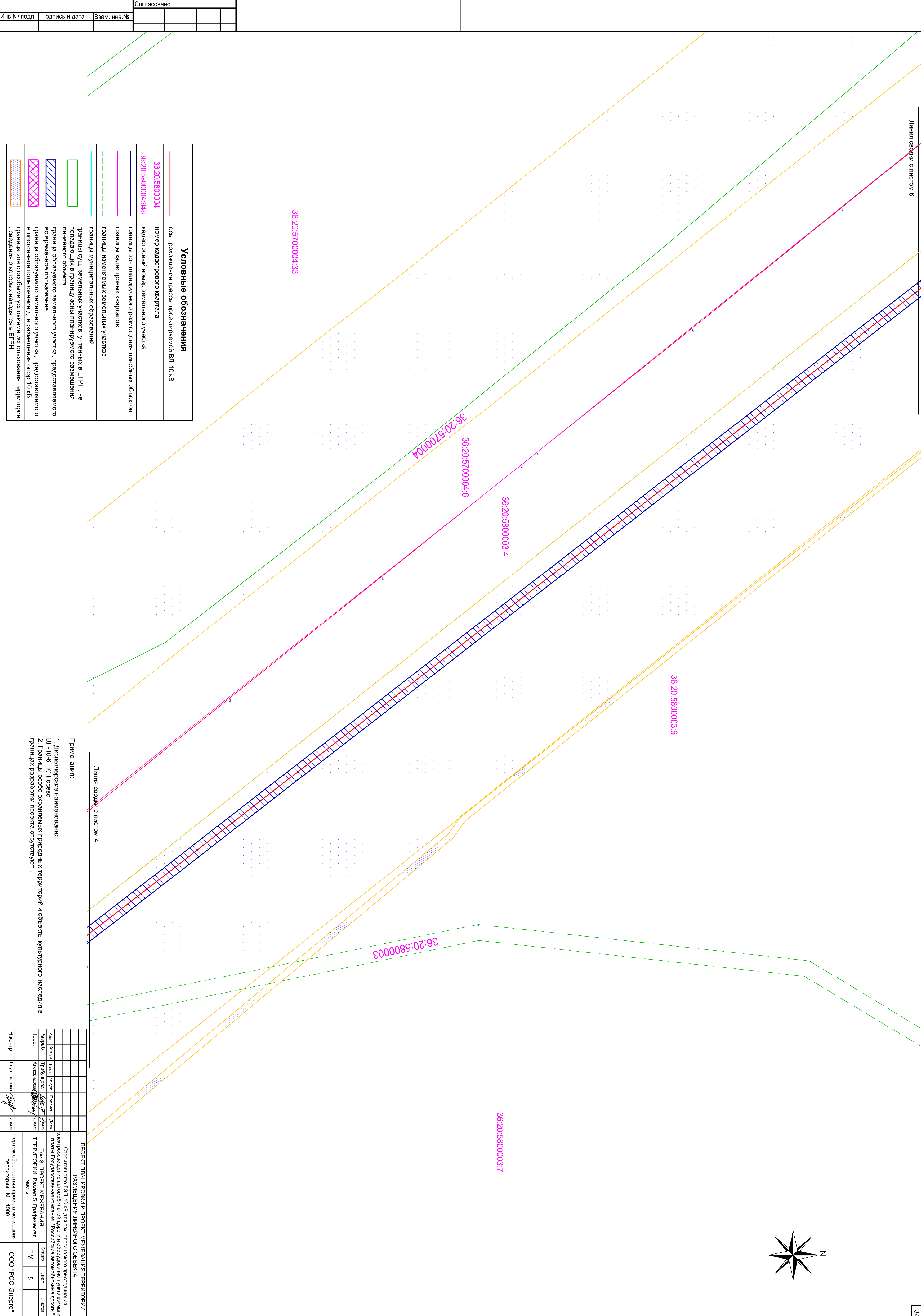

Линия сводки с листом 5



Условные обозначения	
	ося, прохождения трассы проектируемой ВЛ 10 кВ
	номер кадастрового квартала
	кадастровый номер земельного участка
	границы зон планируемого размещения линейных объектов
	границы кадастровых кварталов
	границы земельных участков
	границы муниципальных образований
	границы зон, земельных участков, учтенных в ЕГРН, не попадающих в границу зоны планируемого размещения линейного объекта
	граница образуемого земельного участка, предоставляемого во временное пользование
	граница образуемого земельного участка, предоставляемого в постоянное пользование для размещения опор 10 кВ
	граница зон с особыми условиями использования территории, сведения о которых находятся в ЕГРН

- Примечания:
1. Дисплетчерские наименования: ВЛ-10-0-6 ПС Лосово
  2. Границы особо охраняемых природных территорий и объекты культурного наследия в границах разработки проекта отсутствуют.

[illegible]



Условные обозначения	
	ось прохождения трассы проектируемой ВЛ 10 кВ
	номер кадастрового квартала
	кадастровый номер земельного участка
	границы зон планируемого размещения линейных объектов
	границы кадастровых кварталов
	границы земельных участков
	границы муниципальных образований
	границы сул. земельных участков, учтенных в ЕГРН, не попадающих в границу зоны планируемого размещения линейного объекта
	граница образуемого земельного участка, предоставляемого во временное пользование
	граница образуемого земельного участка, предоставляемого в постоянное пользование для размещения опор 10 кВ
	граница зон с особыми условиями использования территории . сведения о которых находятся в ЕГРН

Линия свода с листом 4

Примечания:

1. Диспетчерские наименования:  
ВЛ-10-6 ПС Лосево
2. Границы особо охраняемых природных территорий и объекты культурного наследия в границах разработки проекта отсутствуют .


ПРОЕКТ ПЛАНИРОВКИ И ПРОЕКТ МЕЖЕВАНИЯ ТЕРРИТОРИИ РАЗМЕЩЕНИЯ ЛИНЕЙНОГО ОБЪЕКТА									
Строительство ЛЭП 10 кВ для технологического присоединения электропотребителя к действующей ЛЭП, принадлежащей п/лп «Государственная компания «Росси́ские автомобильные дороги»									
Изм.	Кол-во	Лист	№ док.	Подпись	Дата	Том 3. ПРОЕКТ МЕЖЕВАНИЯ ТЕРРИТОРИИ, Раздел 5. Границевая часть			
Разработ.	Трибуналова	1	ИЗ-27	ИЗ-27	20.09.19				
Проект.	Александров	1	ИЗ-27	ИЗ-27	20.09.19				
Н.контр.	Григорьев	1	ИЗ-27	ИЗ-27	20.09.19				
Чертеж обоснования проекта межевания территории. М 1:1000									
ООО "РСО-Энерго"									

Согласовано

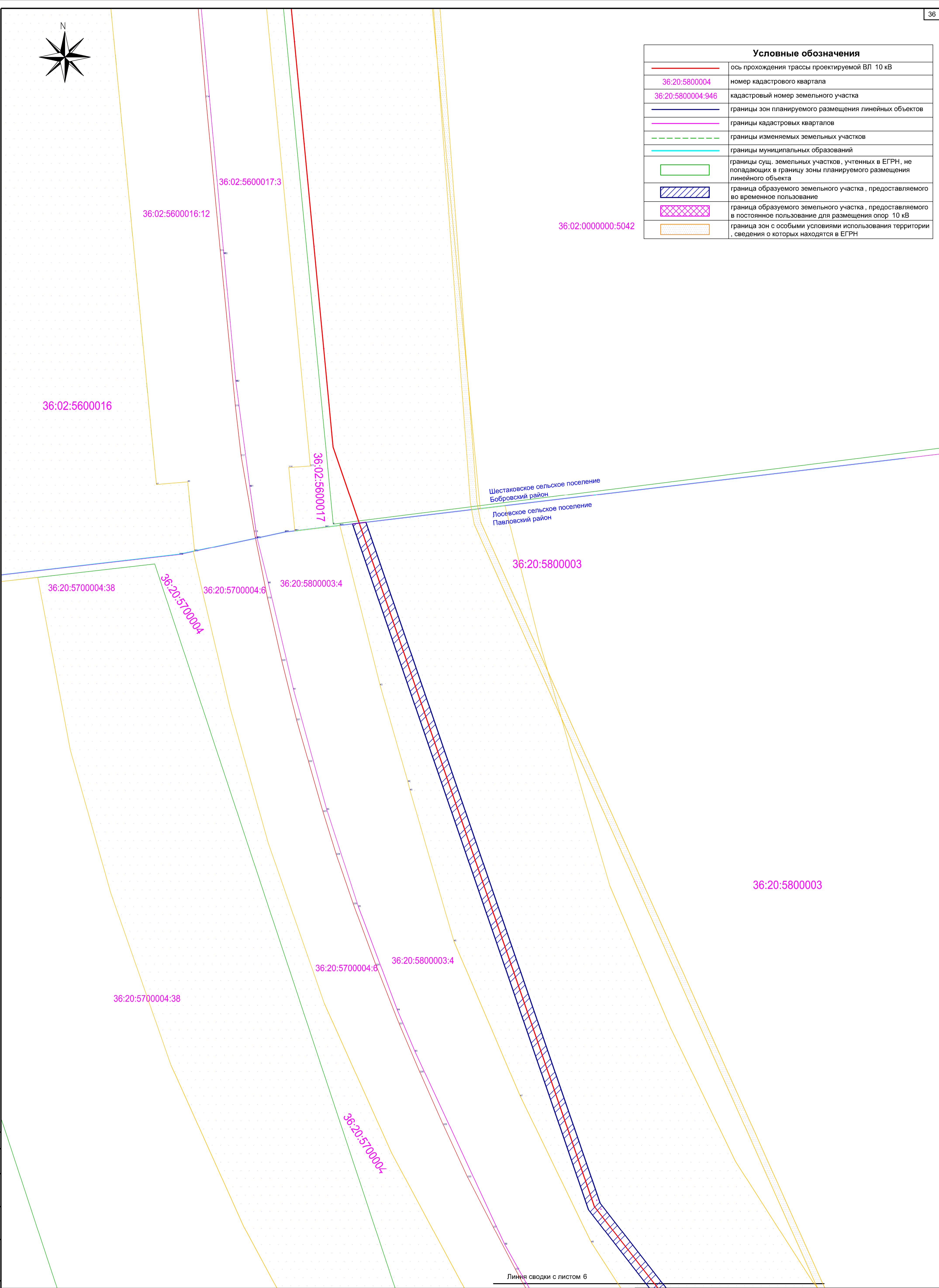
Изм. № подл.	Подпись и дата	Взам. инв. №							









Условные обозначения	
<div></div>	ось прохождения трассы проектируемой ВЛ 10 кВ
36:20:5800004	номер кадастрового квартала
36:20:5800004:946	кадастровый номер земельного участка
<div></div>	границы зон планируемого размещения линейных объектов
<div></div>	границы кадастровых кварталов
<div></div>	границы изменяемых земельных участков
<div></div>	границы муниципальных образований
<div></div>	границы сущ. земельных участков, учтенных в ЕГРН, не попадающих в границу зоны планируемого размещения линейного объекта
<div></div>	граница образуемого земельного участка, предоставляемого во временное пользование
<div></div>	граница образуемого земельного участка, предоставляемого в постоянное пользование для размещения опор 10 кВ
<div></div>	граница зон с особыми условиями использования территории, сведения о которых находятся в ЕГРН



Линия сводки с листом 6

Примечания:

1. Диспетчерские наименования :  
ВЛ-10-6 ПС Лосево
2. Границы особо охраняемых природных территорий и объекты культурного наследия в границах разработки проекта отсутствуют .

						ПРОЕКТ ПЛАНИРОВКИ И ПРОЕКТ МЕЖЕВАНИЯ ТЕРРИТОРИИ РАЗМЕЩЕНИЯ ЛИНЕЙНОГО ОБЪЕКТА			
						Строительство ЛЭП 10 кВ для технологического присоединения электроосвещения автомобильной дороги и оборудование пункта взимания платы Государственная компания "Российские автомобильные дороги"			
Изм.	Кол.уч.	Лист	№ док.	Подпись	Дата	Том 3. ПРОЕКТ МЕЖЕВАНИЯ ТЕРРИТОРИИ. Раздел 5. Графическая часть	Стадия	Лист	Листов
Разраб.		Трибунцева			26.09.19		ПМ	7	
Пров.		Александров			26.09.19				
Н.контр.		Глуховченко			26.09.19	Чертеж обоснования проекта межевания территории. М 1:1000	ООО "РСО-Энерго"		

Строительство ЛЭП 10 кВ для технологического присоединения электроосвещения автомобильной дороги и оборудование пункта взимания платы Государственная компания «Российские автомобильные дороги» на территории Лосевского сельского поселения Павловского муниципального района Воронежской области

## **Приложения**

**ВЫПИСКИ ИЗ ЕДИНОГО ГОСУДАРСТВЕННОГО  
РЕЕСТРА  
НЕДВИЖИМОСТИ ОБ ОБЪЕКТЕ НЕДВИЖИМОСТИ**

**Сведения о характеристиках объекта недвижимости – образуемых  
и изменяемых земельных участках**

(в электронной версии проекта)